Phatthalung

ข้อมูลจังหวัดพัทลุง

ตราสัญลักษณ์

ตราประจำจังหวัดพัทลุง

เป็นรูปภูเขาอกทะลุซึ่งสูงเด่น อยู่บนที่ราบ มองเห็นจากที่ไกลได้ทุกทิศ บนยอดเขามีเจดีย์เก่าสร้างเอาไว้องค์หนึ่ง ซึ่งในปัจจุบันนี้ยังเหลือเฉพาะฐาน ชาวเมืองจึงถือเอาภูเขาอกทะลุเป็นสัญลักษณ์ประจำจังหวัดพัทลุง

คำขวัญจังหวัดพัทลุง

“เมืองหนังโนรา อู่นาข้าว พราวน้ำตก แหล่งนกน้ำ ทะเลสาบงาม เขาอกทะลุ น้ำพุร้อน”

ต้นไม้ประจำจังหวัด : ต้นพะยอม (Shorea roxburghii)
ดอกไม้ประจำจังหวัด : ดอกพะยอม (Shorea roxburghii)

คำนำ

จังหวัดพัทลุง เป็นจังหวัดขนาดเล็กที่มีความสำคัญทางประวัติศาสตร์ มีสถานที่สำคัญที่ทรงคุณค่าทางศิลปวัฒนธรรม และแหล่งท่องเที่ยวทางธรรมชาติที่เหมาะแก่การท่องเที่ยวเพื่อการพักผ่อนและศึกษาหาความรู้ ประกอบกับวิถีชีวิตที่เรียบง่าย ยึดมั่นในแนวทางเศรษฐกิจพอเพียง ทำให้จังหวัดพัทลุงเป็นจังหวัดหนึ่งที่มีความน่าอยู่ และได้รับความสนใจจากบุคคลภายนอกเข้ามาท่องเที่ยว และพักผ่อนในจังหวัดพัทลุงมากยิ่งขึ้น

การจัดทำบรรยายสรุปจังหวัด ประจำปี ๒๕๕๙ ขึ้น เป็นการรวบรวมข้อมูลสำคัญ และสถานการณ์ต่างๆ เพื่อเผยแพร่ ประชาสัมพันธ์ สร้างการรับรู้แก่ผู้สนใจได้ศึกษา ทำความเข้าใจ และนำไปใช้ประโยชน์ในการพัฒนาจังหวัดพัทลุงให้มีความเจริญก้าวหน้าอย่างยั่งยืนต่อไป

ขอขอบคุณส่วนราชการ หน่วยงานที่ได้ให้ความร่วมมือสนับสนุนข้อมูลในการจัดทำบรรยายสรุปจังหวัดพัทลุงประจำปี ๒๕๕๙ และหวังเป็นอย่างยิ่งว่า บรรยายสรุปเล่มนี้จะเป็นประโยชน์กับผู้อ่านและผู้สนใจทั่วไป

(ดร.วินัย บัวประดิษฐ์)
ผู้ว่าราชการจังหวัดพัทลุง

CONTENTS





Phatthalung

สารบัญ

ประวัติความเป็นมาของจังหวัดพัทลุง	๗
ข้อมูลทั่วไปของจังหวัดพัทลุง	๑๓
สถานการณ์ของจังหวัดพัทลุง	๑๙
สถานการณ์ทางเศรษฐกิจของจังหวัดพัทลุง	๖๑
สถานการณ์ทางสังคมของจังหวัดพัทลุง	๙๕
การวิเคราะห์ศักยภาพของจังหวัดพัทลุง	๑๒๙
ยุทธศาสตร์การพัฒนาจังหวัดพัทลุง	๑๘๑

ประวัติความเป็นมา ของจังหวัดพัทลุง

ชื่อพัทลุง ในสมัยก่อนไม่ได้เขียนอย่างที่ปรากฏให้เห็น จากหลักฐานบนเหรียญอีแปะพัทลุง พ.ศ.๒๔๒๖ เขียนว่า พัททะลุง และพัตะลุง ในเอกสารของไทยใช้ต่างกันมากมาย ได้แก่ พัตะลุง พัดทลุง พัทธลุง พัฒลุง พัทลุง ในเอกสารเบอร์นีของอังกฤษสมัยรัชกาลที่ ๓ เขียนว่า Bondelun และ Merdelong ของนายลามาร์ วิศวกรชาวฝรั่งเศส สมัยสมเด็จพระนารายณ์มหาราช เขียนว่า Bourdelun

ความหมายของชื่อเมืองหมายถึง เมืองช้างหรือเมืองเกี่ยวเนื่องด้วยช้าง ซึ่งตรงกับข้อเท็จจริงหลายประการ คำว่า “พัด-ท-พัทธ” ยังไม่อาจทราบได้ว่าคำเดิมเขียนอย่างไร ทราบเพียงว่าเป็นคำขึ้นต้น ส่วนคำพื้นเมืองที่เรียกว่า “ตะลุง” แปลว่าเสาล่ามช้าง หรือไม้หลักผูกช้าง ชื่อบ้านนามเมืองของพัทลุงที่เกี่ยวกับช้างมีมาก หรือจะเรียกว่าเป็น “เมืองช้าง” ก็ได้ โดยเฉพาะทางฝั่งตะวันตกของทะเลสาบสงขลาในแถบชะรัด ซึ่งอยู่ติดกับเทือกเขาบรรทัด มีช้างป่าชุกชุม และในตำนานนางเลือดขาว ตำนานเมืองพัทลุงกล่าวว่า ตาสามโม ยายเพชร เป็นหมอดำ หมอเฒ่า นายกองช้าง เลี้ยงช้างส่งเจ้าพระยากรุงทองทุกปี ต่อมาพระกุมารกับนางเลือดขาวก็ได้รับมรดกเป็นนายกองเลี้ยงช้างส่งส่วย ซึ่งในปัจจุบันชาวบ้านบางส่วนยังคงนับถือ “ตาหมอช้าง”

จังหวัดพัทลุงมีประวัติความเป็นมายาวนานตั้งแต่สมัยก่อนประวัติศาสตร์ ดังปรากฏหลักฐานจากการค้นพบขวานหินขัดในท้องที่ทั่วไปหลายอำเภอ ในสมัยศรีวิชัย (พุทธศตวรรษที่ ๑๓ -๑๔) บริเวณเมืองพัทลุงเป็นแหล่งชุมนุมที่ได้รับวัฒนธรรมอินเดีย นับถือพุทธศาสนาลัทธิมหายาน หลักฐานค้นพบ เช่น พระพิมพ์ดินดิบจำนวนมาก เป็นรูปพระโพธิสัตว์รูปเทวดา โดยค้นพบบริเวณถ้ำคูหาสวรรค์ และถ้ำเขาอกทะลุ ต่อมาในพุทธศตวรรษที่ ๑๙ ในสมัยกรุงศรีอยุธยา เมืองพัทลุงมีฐานะเป็นเมืองชั้นตรี ซึ่งนับว่าเป็นหัวเมืองหนึ่งของพระราชอาณาจักรทางใต้ ในสมัยนั้นเมืองพัทลุงมักจะประสบปัญหาการโจมตีจากกลุ่มโจรสลัดมาเลย์อยู่เสมอ โดยเฉพาะอย่างยิ่งกลุ่มโจรสลัดอาแจะอารู และยุยงคตนะได้โจมตีเผาทำลายสร้างความเสียหายแก่เมืองพัทลุงถึงสองครั้ง ปัญหาดังกล่าวนี้เป็นปัจจัยหนึ่งที่ทำให้มีการย้ายสถานที่ตั้งเมืองอยู่เสมอ และก็เป็นมูลเหตุหนึ่งที่ทำให้ชาวเมืองพัทลุงเป็นนักต่อสู้ที่เข้มแข็งในสมัยธนบุรีและรัตนโกสินทร์ ได้มีการย้ายสถานที่ตั้งเมืองอีกหลายครั้ง และได้ยกขึ้นเป็นเมืองชั้นโทในรัชกาลพระบาทสมเด็จพระพุทธยอดฟ้าจุฬาโลกมหาราช ในช่วงนี้เมืองพัทลุงมีผู้นำสำคัญในการสร้างความเจริญ และความมั่นคงให้กับบ้านเมืองหลายท่าน อาทิเช่น

พระยาพัทลุง (ขุนคางเหล็ก) พระยาวิชิตเสนา (ทองขาว) พระยาอภัยบริรักษ์ (จุ้ย จันทโรจนวงศ์) ได้ป้องกันเอกราชของชาติมาหลายครั้ง เช่น เมื่อสงครามเก้าทัพ (พ.ศ.๒๓๒๘- ๒๓๒๙) พระมหาช่วย วัดป่าลิไลย์ ได้นำชาวพัทลุงต่อสู้ป้องกันการรุกรานของพม่าจนได้รับความดีความชอบโปรดเกล้าฯ ให้เป็นพระยาช่วยทุกขราษฎร์ ช่วยราชการเมืองพัทลุง

นอกจากสงครามกับพม่าแล้ว ชาวพัทลุงยังมีบทบาทสำคัญในการรักษาความมั่นคงปลอดภัยของประเทศชาติในหัวเมืองภาคใต้ เพราะปรากฏอยู่เสมอว่าทางเมืองหลวงได้มีคำสั่งให้เกณฑ์ชาวพัทลุงพร้อมด้วยเสบียงอาหารไปทำสงครามปราบปรามกบฏในหัวเมืองมาลายู เช่น กบฏไทรบุรี พ.ศ.๒๓๗๓ และ พ.ศ.๒๓๘๑ ซึ่งบทบาทดังกล่าวนี้สะท้อนให้เห็นความสำคัญของเมืองพัทลุงทางด้านการเมือง การปกครองและแหล่งอู่ข้าวอู่น้ำในอดีตเป็นอย่างดี

ต่อมาในรัชสมัยของพระบาทสมเด็จพระจุลจอมเกล้าเจ้าอยู่หัวรัชกาลที่ ๕ ได้ทรงโปรดเกล้าให้มีการปรับปรุงการปกครองส่วนภูมิภาคใหม่ เป็นการปกครองแบบเทศาภิบาลใน พ.ศ. ๒๔๓๗ และได้ประกาศจัดตั้งมณฑลนครศรีธรรมราชขึ้น เมื่อ พ.ศ. ๒๔๓๙ ประกอบด้วยเมืองต่างๆ คือ นครศรีธรรมราช พัทลุง สงขลา และหัวเมือง ทั้ง ๗ ที่เป็นเมืองปัตตานีเดิม สำหรับเมืองพัทลุงแบ่งการปกครองเป็น ๓ อำเภอ คือ อำเภอกลางเมือง อำเภออุดร อำเภอทักษิณ ขณะนั้นตัวเมืองตั้งอยู่ที่ตำบลลำปำ จนกระทั่ง พ.ศ. ๒๔๖๗ พระบาทสมเด็จพระมงกุฎเกล้าเจ้าอยู่หัวโปรดเกล้าฯ ให้ย้ายเมืองพัทลุงมาอยู่ที่บ้านวังเนียง ตำบลคูหาสวรรค์ ในปัจจุบัน เพื่อจะได้อยู่ใกล้เส้นทางรถไฟ สะดวกในการติดต่อกับเมืองต่าง ๆ จากอดีตถึงปัจจุบันเมืองพัทลุงได้มีการย้ายเมืองหลายครั้ง สถานที่ที่เคยเป็นเมืองที่ตั้งเมืองพัทลุง ได้แก่

๑. โคกเมืองแก้ว ปัจจุบัน คือ หมู่ที่ ๔ ตำบลจองถนน อำเภอเขาชัยสน
๒. บ้านควนแร่ ปัจจุบัน คือ หมู่ที่ ๑ ตำบลควนมะพร้าว อำเภอเมืองพัทลุง

๓. เขาชัยบุรี (เขาเมืองฯ) ปัจจุบันคือ ต.ชัยบุรี อ.เมืองพัทลุง
๔. ท่าเสม็ด ปัจจุบัน คือ ต.ท่าเสม็ด อ.ชะอวด จ.นครศรีธรรมราช
๕. เมืองพระรถ ปัจจุบัน คือ หมู่ที่ ๑ ตำบลพญาขัน อำเภอเมืองพัทลุง
๖. บ้านควนมะพร้าว ปัจจุบัน คือ หมู่ที่ ๒ ต.พญาขัน อ.เมืองพัทลุง
๗. บ้านม่วง ปัจจุบัน คือ หมู่ที่ ๖ ต.พญาขัน อ.เมืองพัทลุง
๘. บ้านโคกลุง ปัจจุบัน คือ หมู่ที่ ๔ ต.ลำปำ อ.เมืองพัทลุง

ข้อมูลทั่วไป ของจังหวัดพัทลุง

แผนที่พัทลุง

ที่ตั้งและอาณาเขต

จังหวัดพัทลุงเป็นจังหวัดที่มีเนื้อที่มากเป็นอันดับที่ ๑๐ ของภาคใต้ และเป็นอันดับที่ ๕๕ ของประเทศ ตั้งอยู่บริเวณชายฝั่งตะวันออกของแหลมมาลายูหรือแหลมทอง (Golden Khersonese) ซึ่งตั้งอยู่ทางภาคใต้ของประเทศไทยหรือฝั่งตะวันตกของลุ่มน้ำทะเลสาบสงขลา (Songkhla Lake Basin) โดยตั้งอยู่ระหว่างละติจูดที่ ๗ องศา ๖

ลิปดาเหนือ ถึง ๗ องศา ๕๓ ลิปดาเหนือ และลองติจูดที่ ๙๙ องศา ๔๔ ลิปดาตะวันออก ถึง ๑๐๐ องศา ๒๖ ลิปดาตะวันออก ห่างจากกรุงเทพมหานครตามเส้นทางรถไฟสายใต้ ประมาณ ๘๔๖ กิโลเมตร ตามเส้นทางหลวงแผ่นดินหมายเลข ๔๑ ประมาณ ๘๕๖ กิโลเมตร หรือตามเส้นทางหลวงแผ่นดินหมายเลข ๔ (ถนนเพชรเกษม) ประมาณ ๑,๒๐๐ กิโลเมตร มีรูปร่างคล้ายลักษณะสี่เหลี่ยมผืนผ้า โดยมีส่วนกว้างที่สุดตามแนวทิศตะวันออกถึงตะวันตก ประมาณ ๕๖ กิโลเมตร และส่วนยาวที่สุดตามแนวทิศเหนือถึงใต้ ประมาณ ๘๓ กิโลเมตร มีพื้นที่ทั้งหมด ประมาณ ๓,๔๒๔ ตารางกิโลเมตร หรือ ๒๑,๔๐๒,๙๕๖ ไร่ (พื้นที่ดิน ๑,๙๑๙,๔๔๖ ไร่ พื้นที่น้ำ ๒๐,๘๕๐ ไร่) (กรมแผนที่ทหาร, ๒๕๓๔; กรมการปกครอง,๒๕๔๑) มีอาณาเขตติดต่อกับจังหวัดใกล้เคียง ดังนี้

ทิศเหนือ จรดอำเภอชะอวด จังหวัดนครศรีธรรมราช และอำเภอระโนด จังหวัดสงขลา

ทิศใต้ จรดกับอำเภอควนเนียง อำเภอรัตภูมิ จังหวัดสงขลา และอำเภอควนกาหลง จังหวัดสตูล

ทิศตะวันออก จรดทะเลสาบสงขลา ซึ่งเป็นน่านน้ำติดต่อกับอำเภอระโนด อำเภอกระแสสินธุ์ อำเภอสทิงพระ และอำเภอสิงหนคร จังหวัดสงขลา

ทิศตะวันตก จรดเทือกเขาบรรทัด ซึ่งเป็นแนวติดต่อกับอำเภอห้วยยอด อำเภอเมือง อำเภอนาโยง อำเภออย่านตาขาว และอำเภอปะเหลียน จังหวัดตรัง

ลักษณะภูมิประเทศ

จังหวัดพัทลุงมีลักษณะเป็นภูเขาและที่ราบสูงทางด้านทิศตะวันตก ประกอบด้วยเทือกเขาบรรทัด ถัดมาทางทิศตะวันออกเป็นพื้นที่ราบสลับที่ดอนและเป็นพื้นที่ราบลุ่มจรดทะเลสาบสงขลา พื้นที่ทั้งหมด ประมาณ ๓,๔๒๔ ตารางกิโลเมตร หรือ ๒,๑๔๐,๒๙๖ ไร่ เป็นพื้นดิน ๑,๙๑๙,๔๔๖ไร่ พื้นน้ำ ๒๒๐,๘๕๐ ไร่ เป็นพื้นที่ทางเกษตร ๑,๓๒๗,๒๗๐ ไร่ (๖๒%) พื้นที่ป่า ๓๘๔,๔๓๘ ไร่ (๑๘%) และพื้นที่อื่นๆ ๔๒๘,๕๘๘ ไร่ (๒๐%)

ลักษณะของพื้นที่ ประกอบด้วยพื้นที่ภูเขามีลักษณะเป็นเทือกเขาที่มียอดสูงๆ ต่ำๆ มีความสูงเฉลี่ย ประมาณ ๘๐๐ เมตร และลาดไปทางทิศตะวันออกลงสู่ทะเลสาบสงขลาในอัตราความลาดชัน ๒๕-๓๐% เทือกเขานี้เป็นส่วนหนึ่งของเทือกเขานครศรีธรรมราช เรียกกันโดยทั่วไปในท้องถิ่นว่าเขาบรรทัด พื้นที่ภูเขามีเนื้อที่รวมกันประมาณ ๘๓๕.๙๐ ตารางกิโลเมตร หรือร้อยละ ๒๔.๔๑ ของพื้นที่ทั้งหมดอยู่ในเขตพื้นที่อำเภอป่าบอน ตะโหมด กงหรา ศรีนครินทร์ ศรีบรรพต และป่าพะยอม พื้นที่ลูกคลื่นลอนชัน เป็นส่วนที่อยู่ถัดจากเทือกเขาบรรทัด หรือพื้นที่เชิงเขาลักษณะภูมิประเทศเป็นเนินเตี้ยๆ ที่เรียกกันโดยทั่วไปในท้องถิ่นว่าควน มีเนื้อที่ประมาณ ๕๓๙.๗๐ ตารางกิโลเมตร หรือร้อยละ ๑๕.๗๖ ของพื้นที่ทั้งหมด พื้นที่ราบ มีเนื้อที่รวมกันประมาณ ๑,๔๘๕.๕๔ ตารางกิโลเมตร หรือร้อยละ ๔๓.๓๘ ของพื้นที่ทั้งหมด ลักษณะพื้นที่ราบ และเนื่องจากเป็นที่ที่เหมาะแก่การกสิกรรม ประชากรส่วนใหญ่ของจังหวัดจึงนิยมตั้งถิ่นฐานหนาแน่นในบริเวณนี้ พื้นที่เกาะเป็นพื้นที่ในบริเวณทะเลสาบสงขลาในเขตจังหวัดพัทลุงตั้งอยู่ในเขตอำเภอปากพะยูนมีเนื้อที่รวมกัน ประมาณ ๒๑๙.๑๗ ตารางกิโลเมตร หรือ ร้อยละ ๖.๔๐ ของพื้นที่ทั้งหมด พื้นที่เกาะเป็นถิ่นที่อยู่ของนกอีแอ่นกินรัง มีเนื้อที่รวมกันประมาณ ๑.๑๒ ตารางกิโลเมตร อนึ่ง พื้นน้ำในจังหวัดพัทลุงนั้นนับเป็นส่วนสำคัญของทะเลสาบสงขลา ประกอบด้วยทะเลน้อยและทะเลหลวงหรือทะเลสาบสงขลาตอนใน คิดเป็นเนื้อที่ประมาณ ๓๔๔.๑๖ ตารางกิโลเมตร หรือร้อยละ ๑๐ ของพื้นที่ทั้งหมด

ลักษณะภูมิอากาศ

จังหวัดพัทลุงตั้งอยู่ในเขตมรสุมตะวันตกเฉียงเหนือ และมรสุมตะวันออกเฉียงใต้ ทำให้มีสภาพอากาศแบบภาคใต้อยู่ภายใต้ อิทธิพลของมรสุมที่พัดปกคลุมประจำฤดูกาล ทำให้ในปีหนึ่งๆ จะมีเพียง ๒ ฤดูกาล คือ

๑. ฤดูร้อน เริ่มตั้งแต่ปลายเดือนมีนาคม - กลางเดือนกันยายน ความร้อนและความอบอ้าวของอากาศมีสูงสุดในช่วงเดือนมิถุนายน โดยมีอุณหภูมิสูงสุดประมาณ ๓๕.๔ องศาเซลเซียส อุณหภูมิต่ำสุดประมาณ ๒๔.๐ องศาเซลเซียส โดยในช่วง ๑๐ ปี จังหวัดพัทลุงมีอุณหภูมิเฉลี่ยอยู่ในช่วง ๒๗-๒๙ องศาเซลเซียส

๒. ฤดูฝน เริ่มตั้งแต่กลางเดือนกันยายน - กลางเดือนมีนาคม โดยปริมาณฝนสูงสุดในรอบปี ๒๕๕๖ – ๒๕๕๘ คือ เดือนธันวาคม ๒๕๕๘ วัดได้ ๑,๒๔๐ มิลลิเมตร มีความชื้นสัมพัทธ์เฉลี่ยสูงสุด ๙๑.๓% และเฉลี่ยต่ำสุด ๕๘.๗๖%

ปริมาณน้ำฝน จังหวัดพัทลุงมีฝนเฉลี่ยทั้งปีในช่วง ๑๐ ปี ๒,๐๕๒.๑ มิลลิเมตร
(ที่มา : ศูนย์อุตุนิยมวิทยาภาคใต้ฝั่งตะวันออก)

สถานการณ์ของจังหวัดพัทลุง

ด้านประชากร

จังหวัดพัทลุงมีประชากรจากทะเบียนราษฎร์ (ข้อมูลเดือนธันวาคม ๒๕๕๘) จำนวน ๕๒๒,๗๒๓ คน ประชากรเพศชาย ๒๕๕,๓๖๕ คน เพศหญิง ๒๖๗,๓๕๘ คน มีครัวเรือน ๑๘๔,๑๘๕ ครัวเรือน อำเภอที่มีประชากรมากที่สุด คือ อำเภอเมือง จำนวน ๑๒๑,๑๖๗ คน ๕๖,๑๐๖ ครัวเรือน และอำเภอที่มีประชากรน้อยที่สุด คือ อำเภอศรีบรรพต จำนวน ๑๗,๙๓๑ คน ๖,๔๓๘ ครัวเรือน

โครงสร้างประชากรของจังหวัด

ข้อมูลประชากรจังหวัดพัทลุง ปี ๒๕๕๘

อำเภอ	ประชากร (คน)			จำนวนครัวเรือน
	ชาย	หญิง	รวม	
เมืองพัทลุง	๕๗,๘๓๓	๖๓,๓๕๓	๑๒๑,๑๘๖	๕๖,๑๐๖
ควนขนุน	๔๐,๕๘๘	๔๓,๗๕๒	๘๔,๓๑๓	๓๐,๑๕๙
เขาชัยสน	๒๑,๙๗๙	๒๒,๘๕๗	๔๔,๘๓๖	๑๕,๖๙๑
ปากพะยูน	๒๓,๐๐๔	๒๓,๗๘๒	๔๖,๗๘๖	๑๖,๕๔๑
กงหรา	๑๗,๙๑๙	๑๘,๐๗๙	๓๕,๙๙๘	๑๐,๗๙๓
ตะโหมด	๑๗,๘๔๗	๑๘,๒๔๗	๓๖,๐๙๖	๑๑,๐๑๖
ป่าบอน	๒๓,๕๒๔	๒๔,๐๒๖	๔๗,๕๕๐	๑๖,๒๑๐
บางแก้ว	๑๒,๘๖๔	๑๓,๐๐๘	๒๕,๘๗๒	๘,๙๙๕
ศรีบรรพต	๘,๙๙๙	๘,๙๔๗	๑๗,๙๔๖	๖,๔๓๘
ป่าพะยอม	๑๗,๓๔๓	๑๘,๐๙๐	๓๕,๔๓๓	๑๒,๕๘๓
ศรีนครินทร์	๑๓,๔๖๕	๑๓,๒๑๒	๒๖,๗๐๗	๙,๖๕๓
รวม	**๒๕๕,๓๖๕**	**๒๖๗,๓๕๘**	**๕๒๒,๗๒๓**	**๑๘๔,๑๘๕**

ด้านการเมือง

การเมืองระดับชาติ

การเลือกตั้งสมาชิกสภาผู้แทนราษฎร (วันอาทิตย์ที่ ๓ กรกฎาคม ๒๕๕๔) จังหวัดพัทลุง แบ่งเขตการเลือกตั้งออกเป็น ๓ เขต มีสมาชิกสภาผู้แทนราษฎรจำนวน ๓ คน

ผู้มีสิทธิ์เลือกตั้ง ตามบัญชีรายชื่อผู้มีสิทธิ์เลือกตั้ง (ส.ส.๑๑) รวมทุกเขตเลือกตั้ง ๓๗๗,๔๔๗ คน ผู้มาใช้สิทธิ์ลงคะแนน รวมทุกเขตเลือกตั้ง ๓๐๒,๙๑๒ คน คิดเป็นร้อยละ ๘๐.๒๕ ของผู้มีสิทธิ์เลือกตั้ง มีผู้สมัครรับเลือกตั้งแบบแบ่งเขตเลือกตั้งจำนวน ๑๖ คน จากพรรคการเมือง ๗ พรรค

รายชื่อผู้ได้รับการเลือกตั้งเป็นสมาชิกสภาผู้แทนราษฎร
เมื่อวันอาทิตย์ที่ ๓ กรกฎาคม ๒๕๕๔

เขตเลือกตั้ง	ชื่อ - สกุล	พรรค	คะแนน
๑	นางสาวสุพัชรี ธรรมเพชร	ประชาธิปัตย์	๗๔,๒๔๔
๒	นายนิพิฏฐ์ อินทรสมบัติ	ประชาธิปัตย์	๖๖,๖๗๐
๓	นายนริศ ขำนุรักษ์	ประชาธิปัตย์	๘๓,๒๔๓

สรุปผลการมาใช้สิทธิ์เลือกตั้งสมาชิกสภาผู้แทนราษฎร
แบบแบ่งเขตเลือกตั้งจังหวัดพัทลุง

เขต	ผู้มีสิทธิ	ผู้มาใช้สิทธิ	ร้อยละ	บัตรดี	ร้อยละ	บัตรเสีย	ร้อยละ	บัตรไม่ประสงค์ฯ	ร้อยละ
๑	๑๒๒,๖๐๒	๙๗,๒๙๔	๗๙.๓๖	๘๒,๕๕๓	๘๔.๘๕	๙,๔๗๖	๙.๗๔	๕,๒๖๕	๕.๔๑
๒	๑๒๑,๒๓๔	๙๘,๔๓๐	๘๑.๑๙	๘๔,๔๙๖	๘๕.๘๔	๙,๑๖๖	๙.๓๑	๔,๗๖๘	๔.๘๔
๓	๑๓๓,๖๑๑	๑๐๗,๑๘๘	๘๐.๒๒	๙๑,๕๙๗	๘๕.๔๕	๑๑,๒๖๔	๑๐.๕๑	๔,๓๒๗	๔.๐๔
รวม	**๓๗๗,๔๔๗**	**๓๐๒,๙๑๒**	**๘๐.๒๕**	**๒๕๘,๖๔๖**	**๘๕.๓๙**	**๒๙,๙๐๖**	**๙.๘๗**	**๑๔,๓๖๐**	**๔.๗๔**

การเลือกตั้งแบบบัญชีรายชื่อ

จังหวัดพัทลุง มีผู้สมัครรับเลือกตั้งแบบบัญชีรายชื่อ จำนวน ๔๐ คน จากพรรคการเมือง ๔๐ พรรค

รายชื่อผู้ได้รับการเลือกตั้งเป็นสมาชิกสภาผู้แทนราษฎรแบบบัญชีรายชื่อ
เมื่อวันอาทิตย์ที่ ๓ กรกฎาคม ๒๕๕๔

ชื่อ - สกุล	พรรค
ดร.นาที รัชกิจประการ	ภูมิใจไทย
นายวิภูแถลง พัฒนภูมิไทย	เพื่อไทย
ดร.เยาวนิตย์ เพียงเกษ	เพื่อไทย
ดร.สามารถ ราชพลสิทธิ์	ประชาธิปัตย์
นายโปรดปราณ โต๊ะรานี	รักประเทศไทย

สรุปผลการมาใช้สิทธิ์เลือกตั้งสมาชิกสภาผู้แทนราษฎร แบบบัญชีรายชื่อจังหวัดพัทลุง

เขต	ผู้มีสิทธิ	ผู้มาใช้สิทธิ	ร้อยละ	บัตรดี	ร้อยละ	บัตรเสีย	ร้อยละ	บัตรไม่ประสงค์ฯ	ร้อยละ
๑	๑๒๒,๖๐๒	๙๗,๒๙๔	๗๙.๓๖	๙๐,๙๒๑	๙๓.๔๕	๓,๖๖๔	๓.๗๗	๒,๗๐๙	๒.๗๘
๒	๑๒๑,๒๓๔	๙๘,๔๓๐	๘๑.๑๙	๙๑,๙๘๐	๙๓.๔๕	๔,๑๐๘	๔.๑๗	๒,๓๔๒	๒.๓๘
๓	๑๓๓,๖๑๑	๑๐๗,๑๘๗	๘๐.๒๒	๑๐๐,๕๖๘	๙๓.๘๒	๔,๖๒๔	๔.๓๑	๑,๙๙๕	๑.๘๖
รวม	**๓๗๗,๔๔๗**	**๓๐๒,๙๑๑**	**๘๐.๒๕**	**๒๘๓,๔๖๙**	**๙๓.๕๘**	**๑๒,๓๙๖**	**๔.๐๙**	**๗,๐๔๖**	**๒.๓๓**

สมาชิกวุฒิสภา

การเลือกตั้งสมาชิกวุฒิสภา (วันที่ ๓๐ มีนาคม ๒๕๕๗) ผู้ได้รับการเลือกตั้งเป็นสมาชิกวุฒิสภาจังหวัดพัทลุง จำนวน ๑ คน คือนายทวี ภูมิสิงหราช ได้ ๑๑๕,๙๔๐ คะแนน (ที่มา : คณะกรรมการการเลือกตั้งจังหวัดพัทลุง)

การเมืองระดับท้องถิ่น

การเลือกตั้งสมาชิกสภาองค์การบริหารส่วนจังหวัด จังหวัดพัทลุงมีการเลือกตั้งนายกองค์การบริหารส่วนจังหวัด เมื่อวันที่ ๓ มิถุนายน ๒๕๕๕ ผู้ที่ได้รับการเลือกตั้งเป็นนายกองค์การบริหารส่วนจังหวัดพัทลุงคือ นายวิสุทธิ์ ธรรมเพชรได้ ๑๒๐,๖๙๘ คะแนน สำหรับสมาชิกสภาองค์การบริหารส่วนจังหวัดพัทลุง มีจำนวนทั้งสิ้น ๓๐ คน

การเลือกตั้งนายกเทศมนตรีเมืองพัทลุงและสมาชิกสภาเทศบาลเมืองพัทลุง เมื่อวันที่ ๒๑ เมษายน ๒๕๕๕ ผู้ที่ได้รับการเลือกตั้งเป็นนายกเทศมนตรีเมืองพัทลุง คือ นายสุเมธ บุญยก ได้ ๕,๕๑๒ คะแนน สำหรับสมาชิกสภาเทศบาล มีจำนวนทั้งสิ้น ๑๘ คน (ที่มา : คณะกรรมการการเลือกตั้งจังหวัดพัทลุง)

ด้านการปกครอง

จังหวัดพัทลุงแบ่งเขตการปกครองออกเป็น ๑๑ อำเภอ ๖๕ ตำบล ๖๗๐ หมู่บ้าน โดยแยกตามรายละเอียด ดังนี้ คือ

ข้อมูลเขตการปกครองและพื้นที่

ที่	อำเภอ	เขตการปกครอง				พื้นที่ (ตร.กม.)
		หมู่บ้าน	ตำบล	เทศบาล	อบต.	
๑	เมืองพัทลุง	๑๔๔	๑๔	๑๐	๔	๔๒๗.๔๒๑
๒	กงหรา	๔๕	๕	๔	๑	๒๕๕.๘๕๖
๓	เขาชัยสน	๕๘	๕	๓	๓	๒๖๐.๑๑๕
๔	ตะโหมด	๓๓	๓	๕	-	๒๖๔.๒๖๐
๕	ควนขนุน	๑๒๙	๑๒	๑๑	๓	๔๕๓.๙๖๐
๖	ปากพะยูน	๖๕	๗	๖	๒	๔๓๓.๒๗๔
๗	ศรีบรรพต	๓๐	๓	-	๓	๒๑๘.๕๐๔
๘	ป่าบอน	๓๔	๓	๑	๕	๓๘๐.๐๔๘
๙	บางแก้ว	๕๐	๕	๒	๒	๑๑๙.๐๐๐
๑๐	ป่าพะยอม	๓๙	๔	๒	๒	๓๘๖.๔๐๔
๑๑	ศรีนครินทร์	๔๓	๔	๔	-	๒๒๕.๖๓๑
รวม		**๖๗๐**	**๖๕**	**๔๘**	**๒๕**	**๓,๔๒๔.๔๗๓**

(ที่มา : ที่ทำการปกครองจังหวัดพัทลุง)

โครงสร้างการบริหารราชการ

จังหวัดพัทลุง มีส่วนราชการสังกัดราชการบริหารส่วนภูมิภาค จำนวน ๓๑ ส่วนราชการ ส่วนราชการสังกัดราชการบริหารส่วนกลาง ๘๑ ส่วนราชการ และหน่วยงานรัฐวิสาหกิจ จำนวน ๑๔ หน่วยงาน

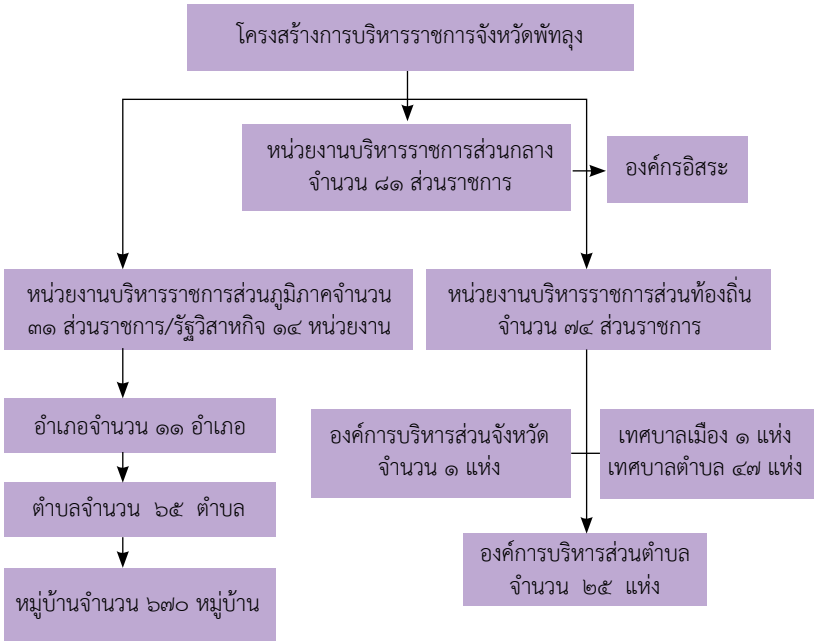

การปกครองส่วนท้องถิ่น

จังหวัดพัทลุงมีองค์กรปกครองส่วนท้องถิ่น จำนวน ๗๔ แห่ง ประกอบด้วย องค์การบริหารส่วนจังหวัด จำนวน ๑ แห่ง เทศบาล จำนวน ๔๘ แห่ง (แยกเป็นเทศบาลเมือง จำนวน ๑ แห่ง และเทศบาลตำบล จำนวน ๔๗ แห่ง) และองค์การบริหารส่วนตำบล จำนวน ๒๕ แห่ง

องค์การบริหารส่วนจังหวัด

องค์การบริหารส่วนจังหวัดพัทลุง ตั้งเมื่อ พ.ศ. ๒๔๗๖ พื้นที่ทั้งหมด ๓,๔๒๔.๔๗๓ ตร.กม.

เทศบาล

จังหวัดพัทลุงมีเทศบาลทั้งหมด ๔๘ แห่ง ในทุกอำเภอ ยกเว้นอำเภอศรีบรรพต มีจำนวนประชากรทั้งหมด ๓๒๑,๗๗๔ แยกเป็นเพศชาย ๑๔๙,๙๘๕ คน เพศหญิง ๑๕๗,๘๓๓ คน มีพื้นที่ทั้งหมด ๑๔,๗๖๗ ตร.กม. รายละเอียดตามตาราง

ตารางแสดงจำนวนพื้นที่ และจำนวนประชากรในเขตเทศบาลปี ๒๕๕๘

ที่	อำเภอ	เทศบาล	ตั้ง พ.ศ.	พื้นที่ (ตร.กม.)	ประชากร (คน)		
					ชาย	หญิง	รวม
๑	เมืองพัทลุง	เมืองพัทลุง	๒๔๗๙	๑๓,๓๔๒	๑๖,๓๑๕	๑๘,๖๘๑	๓๔,๙๙๖
๒		ต.โคกชะงาย	๒๕๕๑	๑๖.๕๐	๒,๔๖๓	๒,๖๘๘	๕,๑๕๑
๓		ต.เขาเจียก	๒๕๕๒	๑๔.๒๕	๒,๑๖๙	๒,๕๒๐	๔,๖๘๙
๔		ต.ท่ามิหรำ	๒๕๕๒	๑๒.๐๓	๒,๒๗๒	๒,๕๐๗	๔,๗๗๙
๕		ต.นาท่อม	๒๕๕๒	๑๓.๔๔	๒,๒๘๐	๒,๔๖๗	๔,๗๔๗
๖		ต.ปรางหมู่	๒๕๕๒	๒๒.๙๕	๒,๔๔๖	๒,๗๑๕	๕,๑๖๑
๗		ต.พญาขัน	๒๕๕๒	๒๕.๙๖	๒,๘๓๘	๓,๐๕๐	๕,๘๘๘
๘		ต.ท่าแค	๒๕๕๕	๓๕	๓,๗๒๘	๔,๐๐๗	๗,๗๓๕
๙		ต.นาโหนด	๒๕๕๕	๓๖.๖๔	๔,๐๘๓	๔,๓๑๓	๘,๓๙๖
๑๐		ต.ร่มเมือง	๒๕๕๒	๑๗.๕๒	๒,๕๒๙	๒,๖๙๔	๕,๒๒๓
๑๑	ควนขนุน	ต.ควนขนุน	๒๕๔๒	๐.๙	๙๕๙	๑,๑๔๓	๒,๑๐๒
๑๒		ต.หนองพ้อ	๒๕๕๑	๒๔.๔๓	๓,๐๑๑	๓,๓๑๗	๖,๓๒๘
๑๓		ต.มะกอกเหนือ	๒๕๔๒	๑.๒	๒,๔๙๑	๒,๗๓๔	๕,๒๒๕
๑๔		ต.บ้านสวน	๒๕๕๑	๓๕.๘๔	๒,๔๗๗	๒,๗๑๓	๕,๑๙๐
๑๕		ต.พนางตุง	๒๕๕๑	๖๕	๔,๘๗๒	๕,๑๕๗	๑๐,๐๒๙
๑๖		ต.นาขยาด	๒๕๕๑	๔๙	๓,๙๖๓	๔,๒๘๔	๘,๒๔๗
๑๗		ต.ทะเลน้อย	๒๕๕๒	๖๕	๓,๑๘๗	๓,๔๒๑	๖,๖๐๘
๑๘		ต.โตนดด้วน	๒๕๕๒	๓๕.๓๒	๒,๙๗๒	๓,๒๑๑	๖,๑๘๓
๑๙		ต.ดอนทราย	๒๕๕๒	๓๕	๒,๗๑๕	๒,๘๘๙	๕,๖๐๔
๒๐		ต.แพรกหา	๒๕๕๒	๑๙.๒	๒,๘๕๓	๓,๐๒๔	๕,๘๗๗
๒๑		ต.แหลมโตนด	๒๕๕๒	๔๓	๒,๔๓๒	๒,๕๐๘	๔,๙๔๐
๒๒	เขาชัยสน	ต.เขาชัยสน	๒๕๔๒	๑.๕	๔,๙๙๓	๕,๑๕๕	๑๐,๑๔๘
๒๓		ต.โคกม่วง	๒๕๕๑	๖๗.๙๙	๕,๐๗๖	๕,๒๕๑	๑๐,๓๒๗
๒๔		ต.จองถนน	๒๕๕๒	๑๘	๑,๗๙๙	๑,๘๕๐	๓,๖๔๙

ที่	อำเภอ	เทศบาล	ตั้ง พ.ศ.	พื้นที่ (ตร.กม.)	ประชากร (คน)		
					ชาย	หญิง	รวม
๒๕	ปากพะยูน	ต.ปากพะยูน	๒๕๔๒	๑.๕	๑,๗๗๕	๑,๘๙๖	๓,๖๗๑
๒๖		ต.ดอนประดู่	๒๕๕๕	๓๗.๖๒	๓,๑๕๖	๓,๒๖๒	๖,๔๑๘
๒๗		ต.อ่าวพะยูน	๒๕๕๑	๓๕.๙๒	๒,๑๗๔	๒,๒๓๕	๔,๔๐๙
๒๘		ต.หารเทา	๒๕๕๑	๕๒	๔,๘๕๗	๕,๐๔๕	๙,๙๐๒
๒๙		ต.เกาะนางคำ	๒๕๕๒	๗๗	๒,๘๘๘	๒,๗๘๐	๕,๖๕๘
๓๐		ต.ดอนทราย	๒๕๕๒	๒๐	๑,๑๗๒	๑,๒๓๔	๒,๓๐๖
๓๑	กงหรา	ต.ชะรัด	๒๕๕๑	๒๖.๘๒	๓,๔๖๘	๓,๕๙๔	๗,๐๖๒
๓๒		ต.กงหรา	๒๕๕๒	๖๐.๑๖	๒,๐๙๙	๒,๐๗๗	๔,๑๗๖
๓๓		สมหวัง	๒๕๕๕	๒๐	๒,๒๘๗	๒,๓๖๒	๔,๖๔๑
๓๔		ต.คลองทรายขาว	๒๕๕๒	๓๕	๓,๓๑๔	๓,๓๑๗	๖,๖๓๑
๓๕	ตะโหมด	ต.ตะโหมด	๒๕๔๒	๑๓	๒,๑๘๑	๒,๒๐๐	๔,๓๘๑
๓๖		ต.แม่ขรี	๒๕๔๒	๔	๓,๖๐๙	๓,๖๒๙	๗,๒๓๘
๓๗		ต.เขาหัวช้าง	๒๕๕๑	๗๐	๓,๕๑๗	๓,๕๔๔	๗,๐๖๑
๓๘		ต.คลองใหญ่	๒๕๕๕	๕๑.๕๒	๓,๒๔๕	๓,๒๔๘	๖,๔๙๓
๓๙		ต.ควนเสาธง	๒๕๕๑	๕๓.๖๓	๓,๖๐๘	๓,๖๐๙	๗,๒๑๗
๔๐	ป่าบอน	ต.ป่าบอน	๒๕๔๒	๘.๒๕	๔,๑๓๐	๔,๓๖๐	๘,๔๙๐
๔๑	ป่าพะยอม	ต.ลานข่อย	๒๕๕๑	๕๙.๗๕	๔,๑๒๕	๔,๒๗๖	๘,๔๐๑
๔๒		ต.บ้านพร้าว	๒๕๕๑	๔๔.๑๓๓	๔,๑๕๔	๔,๕๒๑	๘,๖๗๕
๔๓	บางแก้ว	ต.ท่ามะเดื่อ	๒๕๔๒	๒	๒,๑๖๘	๒,๒๕๑	๔,๔๑๙
๔๔		ต.บางแก้ว	๒๕๕๐	๑๘.๔๗	๑,๘๙๗	๑,๘๙๓	๓,๗๙๐
๔๕	ศรีนครินทร์	ต.ชุมพล	๒๕๕๑	๗๒	๔,๕๐๗	๔,๐๗๖	๘,๕๘๓
๔๖		ต.บ้านนา	๒๕๕๑	๑๑๗	๓,๗๗๕	๓,๘๑๓	๗,๕๘๘
๔๗		ต.ลำสินธุ์	๒๕๕๒	๔๙	๓,๐๐๗	๓,๐๑๕	๖,๐๒๒
๔๘		ต.อ่างทอง	๒๕๕๒	๒๑.๑๔	๒,๑๐๘	๒,๒๗๖	๔,๓๘๔

องค์การบริหารส่วนตำบล

จังหวัดพัทลุงมีองค์การบริหารส่วนตำบล (อบต.) ทั้งหมด ๒๕ แห่งในทุกอำเภอ ยกเว้นอำเภอศรีนครินทร์ มีจำนวนประชากรทั้งหมด ๒๑๐,๖๗๖ คน แยกเป็นเพศชาย ๑๐๓,๘๐๐ คน เพศหญิง ๑๐๖,๘๗๖ คน มีพื้นที่ทั้งหมด ๑,๘๔๑.๐๘ ตร.กม.

ตารางแสดงจำนวนพื้นที่ และจำนวนประชากร ในเขตองค์การบริหารส่วนตำบล ปี ๒๕๕๘

ที่	อำเภอ	อบต.	ตั้งเมื่อ พ.ศ.	พื้นที่ ตร.กม.	ประชากร		
					ชาย	หญิง	รวม
๑	เมืองพัทลุง	ควนมะพร้าว	๒๕๓๙	๔๕.๐๗	๕,๓๑๑	๕,๗๙๐	๑๑,๑๐๑
๒		ตำนาน	๒๕๓๙	๒๖.๗๕	๓,๗๘๐	๔,๑๗๒	๗,๙๕๒
๓		ชัยบุรี	๒๕๓๙	๕๘.๐๒	๔,๐๗๙	๔,๒๘๙	๘,๓๖๘
๔		ลำปำ	๒๕๓๙	๔๒.๐๐	๓,๒๕๔	๓,๑๐๗	๖,๓๖๑
๕	ควนขนุน	ชะมวง	๒๕๓๙	๕๐	๔,๐๖๘	๔,๔๑๓	๘,๔๘๑
๖		ปันแต	๒๕๓๙	๔๓	๓,๐๒๓	๓,๑๔๕	๖,๑๖๘
๗		พนมวังก์	๒๕๓๙	๒๙	๒,๙๗๔	๓,๒๙๐	๖,๒๖๔
๘	เขาชัยสน	เขาชัยสน	๒๕๓๙	๖๗.๙๒	๔,๙๕๓	๕,๑๓๔	๑๐,๐๘๗
๙		ควนขนุน	๒๕๓๙	๔๘	๔,๑๗๓	๔,๓๑๔	๘,๔๘๗
๑๐		หานโพธิ์	๒๕๓๙	๙๒	๔,๒๑๕	๔,๓๓๒	๘,๕๔๗
๑๑	ปากพะยูน	เกาะหมาก	๒๕๓๙	๑๔๒	๓,๕๕๔	๓,๗๕๘	๗,๓๑๒
๑๒		ฝาละมี	๒๕๓๙	๖๕	๕,๓๕๕	๕,๔๗๘	๑๐,๘๓๓
๑๓	กงหรา	คลองเฉลิม	๒๕๓๙	๙๕	๖,๗๕๗	๖,๗๐๐	๑๓,๔๕๗
๑๔	ป่าบอน	ป่าบอน	๒๕๓๙	๗๗.๘๕	๔,๑๑๘	๔,๓๓๕	๘,๔๕๓
๑๕		วังใหม่	๒๕๓๘	๕๐.๙๒	๓,๐๙๙	๓,๑๒๓	๖,๒๒๒
๑๖		หนองธง	๒๕๓๙	๗๕.๗๙	๔,๑๖๖	๔,๒๔๕	๘,๔๑๑
๑๗		โคกทราย	๒๕๓๙	๕๗.๐๘	๕,๐๙๗	๕,๒๑๗	๑๐,๓๑๔
๑๘		ทุ่งนารี	๒๕๓๙	๑๑๙.๒๒	๔,๙๘๓	๔,๙๘๙	๙,๙๗๒
๑๙	ป่าพะยอม	ป่าพะยอม	๒๕๓๙	๒๖.๘๕	๒,๙๘๔	๓,๑๙๘	๖,๑๘๒
๒๐		เกาะเต่า	๒๕๓๘	๑๒๕.๕๔	๖,๐๖๙	๖,๐๗๔	๑๒,๑๔๓
๒๑	ศรีบรรพต	เขาปู่	๒๕๓๙	๗๘	๒,๙๐๑	๒,๘๘๑	๕,๗๘๒
๒๒		เขาย่า	๒๕๓๙	๕๔	๓,๔๕๑	๓,๔๐๗	๖,๘๕๘
๒๓		ตะแพน	๒๕๓๙	๙๒.๗๐	๒,๖๒๖	๒,๖๕๐	๕,๒๗๖
๒๔	บางแก้ว	โคกสัก	๒๕๓๙	๔๖	๓,๖๕๙	๓,๖๓๙	๗,๒๙๘
๒๕		นาปะขอ	๒๕๓๙	๕๒.๕๙	๕,๑๕๑	๕,๑๙๖	๗,๒๙๘

โครงสร้างพื้นฐาน

ไฟฟ้า

จังหวัดพัทลุงมีสำนักงานการไฟฟ้าส่วนภูมิภาคจังหวัดและสำนักงานการไฟฟ้าย่อยในพื้นที่อำเภอรวม ๑๐ แห่ง (ยกเว้นอำเภอศรีนครินทร์) สรุปจำนวนครัวเรือนที่มีไฟฟ้าใช้แยกรายอำเภอ ดังนี้

ตารางสรุปจำนวนครัวเรือนที่มีไฟฟ้าใช้แยกเป็นรายอำเภอ

อำเภอ	ครัวเรือนทั้งหมด	ครัวเรือนที่มีไฟฟ้าใช้	ร้อยละของครัวเรือนที่มีไฟฟ้าใช้	จำนวนครัวเรือนที่ไม่มีไฟฟ้าใช้	ร้อยละของครัวเรือนที่ไม่มีไฟฟ้าใช้
เมืองพัทลุง	๕๙,๑๓๙	๕๙,๑๐๔	๙๙.๙๔	๓๕	๐.๐๖
เขาชัยสน	๑๒,๘๔๕	๑๒,๘๐๘	๙๙.๗๑	๓๗	๐.๒๙
กงหรา	๖,๗๗๒	๖,๗๔๖	๙๙.๖๒	๒๖	๐.๓๘
ตะโหมด	๑๓,๖๖๙	๑๓,๕๙๗	๙๙.๔๗	๗๒	๐.๕๓
บางแก้ว	๖,๕๓๕	๖,๔๙๘	๙๙.๔๓	๓๗	๐.๕๗
ป่าบอน	๑๑,๓๑๑	๑๑,๒๘๖	๙๙.๗๘	๒๕	๐.๒๒
ควนขนุน	๒๗,๓๓๒	๒๗,๓๑๖	๙๙.๙๔	๑๖	๐.๐๖
ศรีบรรพต	๖,๙๙๑	๖,๙๗๙	๙๙.๘๓	๑๒	๐.๑๗
ป่าพะยอม	๑๑,๕๙๘	๑๑,๕๘๕	๙๙.๘๙	๑๓	๐.๑๑
ปากพะยูน	๑๔,๗๙๖	๑๔,๗๗๗	๙๙.๘๗	๑๙	๐.๑๓
รวม	**๑๗๐,๙๘๘**	**๑๗๐,๖๙๖**	**๙๙.๘๓**	**๒๙๒**	**๐.๑๗**

อำเภอศรีนครินอยู่ในเขตพื้นที่ของอำเภอเมืองและอำเภอกงหรา

การประปา

จังหวัดพัทลุงมีการใช้น้ำประปาครอบคลุมทั้ง ๑๑ อำเภอ ๗๔ องค์การบริหารส่วนท้องถิ่น โดยแยกเป็นการใช้บริการของประปาส่วนภูมิภาค และประปาขององค์กรปกครองส่วนท้องถิ่น

พื้นที่การให้บริการน้ำประปาของการประปาส่วนภูมิภาค

จังหวัดพัทลุง มีการใช้บริการน้ำประปาของการประปาส่วนภูมิภาค จำนวน ๓ แห่ง คือ สำนักงานการประปาพัทลุง มีกำลังการผลิต ๑๗,๒๘๐ ลบ.ม/วัน สำนักงานการประปาทะเลน้อย มีกำลังการผลิต ๗๒๐ ลบ.ม/วัน และสำนักงานการประปาเขาชัยสน มีกำลังการผลิต ๒,๐๐๐ ลบ.ม/วัน โดยมีครัวเรือนที่ใช้น้ำทั้งหมด ๑๖,๙๐๗ ครัวเรือน

พื้นที่ให้บริการน้ำประปาขององค์กรปกครองส่วนท้องถิ่น

องค์กรปกครองส่วนท้องถิ่นที่ให้บริการน้ำประปาแก่ครัวเรือนในพื้นที่ จำนวน ๗๔ แห่ง ซึ่งครอบคลุมทั้งจังหวัด โดยมีครัวเรือนที่ใช้น้ำประปารวม ๑๓๘,๕๕๕ ครัวเรือน

ครัวเรือนที่มีน้ำประปาใช้ และไม่มีน้ำประปาใช้ จำแนกเป็นรายอำเภอ

อำเภอ	ครัวเรือนทั้งหมด	ครัวเรือนที่มีน้ำประปาใช้	ร้อยละของครัวเรือนที่มีน้ำประปาใช้	จำนวนครัวเรือนที่ไม่มีน้ำประปาใช้	ร้อยละของครัวเรือนที่ไม่มีน้ำประปาใช้
เมืองพัทลุง	๕๘,๒๗๘	๕๒,๘๖๒	๙๐.๗	๓,๒๓๓	๙.๓
กงหรา	๑๐,๓๓๗	๘,๘๗๗	๘๕.๘๘	๑,๑๕๘	๑๔.๑๒
เขาชัยสน	๑๕,๑๕๘	๑๒,๖๖๕	๘๓.๕๖	๘๐๗	๑๖.๔๔
ตะโหมด	๑๐,๕๖๖	๖,๙๘๐	๖๖.๐๖	๙๒๕	๓๓.๙๔
ควนขนุน	๒๙,๓๑๗	๑๗,๙๙๗	๖๑.๓๙	๕,๖๓๙	๓๘.๖๑

อำเภอ	ครัวเรือนทั้งหมด	ครัวเรือนที่มีน้ำประปาใช้	ร้อยละของครัวเรือนที่มีน้ำประปาใช้	จำนวนครัวเรือนที่ไม่มีน้ำประปาใช้	ร้อยละของครัวเรือนที่ไม่มีน้ำประปาใช้
ปากพะยูน	๑๖,๑๒๕	๑๒,๑๔๙	๗๕.๓๕	๑,๑๘๗	๒๔.๖๕
ศรีบรรพต	๖,๑๗๓	๖,๐๒๗	๙๗.๖๔	๑๔๖	๒.๓๖
ป่าบอน	๑๕,๔๙๖	๑๓,๗๗๗	๘๘.๙๑	๑,๔๑๔	๑๑.๐๙
บางแก้ว	๘,๖๓๘	๖,๑๔๙	๗๑.๑๙	๒,๕๑๔	๒๘.๘๑
ป่าพะยอม	๑๒,๐๕๒	๙,๕๖๑	๗๙.๓๔	๑๖๐	๒๐.๖๖
ศรีนครินทร์	๑๕,๒๑๑	๘,๔๑๘	๕๕.๑๒	๕๘๓	๔๔.๘๘
รวม	**๑๕๖,๔๙๖**	**๑๕๕,๔๖๒**	**๙๙.๓๔**	**๑๗,๖๒๐**	**๑๑.๓๔**

การไปรษณีย์โทรเลข

จังหวัดพัทลุงมีที่ทำการไปรษณีย์โทรเลขประจำอำเภอจำนวน ๑๐ อำเภอ (อำเภอควนขนุน มี ๒ แห่ง) อำเภอที่ไม่มีที่ทำการไปรษณีย์โทรเลข คือ อำเภอศรีนครินทร์ ซึ่งในปี ๒๕๕๘ ปริมาณการส่งออก - รับเข้าไปรษณียภัณฑ์ธรรมดา มีการส่งออกมากกว่าปี ๒๕๕๗ จำนวน ร้อยละ ๐.๑๕ และการรับเข้ามากกว่าปี ๒๕๕๗ ร้อยละ ๐.๑๓ ไปรษณียภัณฑ์มีหลักฐาน มีการส่งออกมากกว่าปี ๒๕๕๗ จำนวน ร้อยละ ๐.๐๒ และการรับเข้ามากกว่าปี ๒๕๕๗ ร้อยละ ๐.๐๑ และไปรษณียภัณฑ์ด่วนพิเศษ (EMS) มีการส่งออกมากกว่าปี ๒๕๕๗ จำนวน ร้อยละ ๐.๐๕ และรับเข้ามากกว่าปี ๒๕๕๗ ร้อยละ ๐.๐๕ โดยรวมแล้วปริมาณการส่งออกไปรษณีย์ในปี ๒๕๕๘ มีปริมาณการส่งออกมากกว่าปี ๒๕๕๗ จำนวนร้อยละ ๐.๒๒ รับเข้ามากกว่า ๐.๑๘

ตารางแสดงปริมาณการส่งออก - รับเข้าไปรษณียภัณฑ์ของไปรษณีย์ในจังหวัดพัทลุง

(หน่วย:ล้านชิ้น)

ประเภทไปรษณียภัณฑ์	ปริมาณการส่งออก – รับเข้า (ล้านชิ้น)					
	ปี ๒๕๕๖		ปี ๒๕๕๗		ปี ๒๕๕๘	
	ส่งออก	รับเข้า	ส่งออก	รับเข้า	ส่งออก	รับเข้า
ไปรษณียภัณฑ์ธรรมดา	๑.๑	๑.๑	๑.๕	๑.๒	๑.๖๕	๑.๓๒
ไปรษณียภัณฑ์มีหลักฐาน	๐.๒๔	๐.๒๔	๐.๒๕	๐.๒๕	๐.๒๗	๐.๒๖
ไปรษณีย์ด่วนพิเศษ (EMS)	๐.๓๒	๐.๓๒	๐.๓๖	๐.๓๐	๐.๔๑	๐.๓๕
รวม	**๑.๖๖**	**๑.๖๖**	**๒.๑๑**	**๑.๗๕**	**๒.๓๓**	**๑.๙๓**

โทรศัพท์

ข้อมูลโทรศัพท์ในจังหวัดพัทลุง
ปี ๒๕๕๗ – ๒๕๕๘

รายละเอียด	ปี ๒๕๕๗	ปี ๒๕๕๘
เลขหมายราชการ	๑,๔๙๘	๑,๑๙๘
เลขหมายบ้าน	๑๕,๕๑๗	๑๕,๐๓๖
เลขหมายธุรกิจ	๑,๑๗๔	๑,๑๗๕
เลขหมายสาธารณะ	๗๑๖	๗๑๐
รวมเลขหมายที่มีผู้เช่า	๑๘,๑๘๙	๑๗,๔๐๙
เลขหมายทั้งหมด	**๒๖,๕๕๕**	**๒๖,๕๕๘**

(ที่มา : บริษัท ที โอ ที จำกัด (มหาชน) (พัทลุง))

การคมนาคมขนส่ง

จังหวัดพัทลุง มีการคมนาคมสะดวกเพราะตั้งอยู่กึ่งกลางของภาคใต้ (กึ่งกลางระหว่างจังหวัดชุมพร-นราธิวาส) เป็นศูนย์รวมของการคมนาคมทางบก จากภาคใต้ตอนบน (ฝั่งอ่าวไทย) และภาคตะวันตก (ฝั่งอันดามัน) ลงสู่ภาคใต้ตอนล่างและภาคใต้ชายแดน โดยใช้เส้นทางสายเพชรเกษม (หมายเลข ๔) ระหว่างสี่แยกเอเชียอำเภอเมือง (จ.พัทลุง)-อำเภอหาดใหญ่ (จ.สงขลา) มีทางรถไฟผ่านหลายๆ อำเภอจากเหนือจรดใต้

การขนส่งทางบก เป็นการคมนาคมขนส่งที่สะดวกที่สุดสามารถเดินทางติดต่อกันทั้งภายในจังหวัดและต่างจังหวัด โดยทั้งทางรถไฟและทางรถยนต์

๑.๑ การเดินทางโดยรถยนต์ มีทางหลวงหมายเลข ๔๑ ผ่านทางอำเภอป่าพะยอม ควนขนุน เมือง เขาชัยสน บางแก้ว ตะโหมด ป่าบอนและทางหลวงแผ่นดินหมายเลข ๔ (ถนนเพชรเกษม) ผ่านท้องที่อำเภอเมืองพัทลุง ศรีนครินทร์ เขาชัยสน บางแก้ว ตะโหมด และป่าบอน นอกจากนี้ยังมีถนนหรือทางหลวงที่อยู่ในความรับผิดชอบของหน่วยงานอื่นๆ อีก เช่น สำนักงานโยธาธิการและผังเมือง อปท. ต่างๆ

๑.๒ การเดินทางโดยรถไฟ มีรถไฟสายใต้ผ่านท้องที่อำเภอควนขนุน เมืองพัทลุง เขาชัยสน บางแก้ว ป่าบอน และอำเภอปากพะยูน คิดเป็นระยะทาง ๗๕.๗๖ กิโลเมตร มีสถานีรับส่งผู้โดยสารและสินค้า ๙ สถานี ได้แก่ สถานีแหลมโตนด ปากคลอง พัทลุง บ้านต้นโดน เขาชัยสน บางแก้ว ควนเคี่ยม หารเทา และสถานีโคกทราย มีป้ายหยุด ๘ แห่ง ได้แก่ ป้ายหยุดรถบ้านสุนทรา มะกอกใต้ ชัยบุรี นาปรือ บ้านห้วยแตน ควนพระหานกง และวัดควนเผยอ

การขนส่งทางน้ำ การเดินทางทางเรือ มีบทบาทน้อยมากเมื่อเทียบกับในอดีต ปัจจุบันมีการเดินทางเพียงสายเดียว คือ เส้นทางระหว่างจังหวัดพัทลุงกับอำเภอระโนด จังหวัดสงขลา มีท่าเทียบเรือที่สำคัญเพียงแห่งเดียวคือ ท่าเทียบเรือปากพะยูน อำเภอปากพะยูน

๓. ทางอากาศ จังหวัดพัทลุงไม่มีสนามบินพาณิชย์ของตนเอง การเดินทางทางอากาศ อาศัยสนามบินพาณิชย์ตรัง มีระยะทางห่างกัน ๖๒ กิโลเมตร สนามบินพาณิชย์หาดใหญ่ มีระยะทางห่างกัน ๑๐๑ กิโลเมตรและสนามบินพาณิชย์นครศรีธรรมราช มีระยะทางห่างกัน ๑๑๓ กิโลเมตร

การคมนาคมภายในจังหวัด มีรถ ๔ ล้อเล็ก รถมอเตอร์ไซต์รับจ้าง วิ่งบริการรอบเมือง และมีรถสองแถววิ่งบริการระหว่างอำเภอใกล้เคียง สำหรับการเดินทางสู่จังหวัดใกล้เคียง สามารถเลือกใช้บริการได้ทั้งรถตู้ และรถโดยสารประจำทาง

ระยะทางจากอำเภอถึงจังหวัดพัทลุง			
เมืองพัทลุง	ระยะทาง	๐.๒	กิโลเมตร
กงหรา	ระยะทาง	๔๐	กิโลเมตร
เขาชัยสน	ระยะทาง	๒๘	กิโลเมตร
ตะโหมด	ระยะทาง	๓๙	กิโลเมตร
ควนขนุน	ระยะทาง	๑๗	กิโลเมตร
ปากพะยูน	ระยะทาง	๖๖	กิโลเมตร
ศรีบรรพต	ระยะทาง	๓๓	กิโลเมตร
ป่าบอน	ระยะทาง	๕๐	กิโลเมตร
บางแก้ว	ระยะทาง	๓๘	กิโลเมตร
ป่าพะยอม	ระยะทาง	๓๘	กิโลเมตร
ศรีนครินทร์	ระยะทาง	๑๗	กิโลเมตร

ด้านทรัพยากรธรรมชาติและสิ่งแวดล้อม

ทรัพยากรดิน

กรมพัฒนาที่ดินได้จำแนกดินในพื้นที่จังหวัดพัทลุงไว้ จำนวน ๖๒ กลุ่มชุดดิน ซึ่งลักษณะดินมีความสัมพันธ์กับลักษณะภูมิประเทศและวัตถุต้นกำเนิด (ชนิดของหิน)

ลักษณะดินของจังหวัดพัทลุง

ประเภทของดิน	พื้นที่ (ไร่)	ร้อยละของพื้นที่จังหวัด
ดินเปรี้ยวจัด	**๖๒,๔๓๐**	**๒.๙๒**
ดินเปรี้ยวจัดที่พบชั้นดินกรดกำมะถันในระดับตื้น	๑๙,๗๑๑	๐.๙๒
ดินเปรี้ยวจัดที่พบชั้นดินกรดกำมะถันในระดับลึกปานกลาง	๓๙,๙๘๑	๑.๘๗
ดินเปรี้ยวจัดที่พบชั้นดินกรดกำมะถันในระดับลึกมาก	๒,๗๓๘	๐.๑๓
ดินอินทรีย์	**๓,๔๓๕**	**๐.๑๖**
ดินอินทรีย์	๓,๔๓๕	๐.๑๖
ดินเค็มชายทะเล	**๖,๔๔๕**	**๐.๓๐**
ดินเค็มชายทะเล	๖,๔๔๕	๐.๓๐
ดินทราย	**๑๐,๙๒๘**	**๐.๕๑**
ดินทรายในพื้นที่ลุ่ม	๑,๗๑๖	๐.๐๘
ดินทรายในพื้นที่ดอนที่ไม่มีชั้นดานอินทรีย์	๙,๒๑๒	๐.๔๓
ดินตื้น	**๒๐๔,๗๔๐**	**๙.๕๗**
ดินตื้นในพื้นที่ลุ่มถึงลูกรังหรือก้อนกรวด	๑๐,๙๕๕	๐.๕๑
ดินตื้นในพื้นที่ดอนถึงลูกรัง ก้อนกรวด หรือเศษหิน	๑๕๘,๕๙๑	๗.๔๑

ประเภทของดิน	พื้นที่ (ไร่)	ร้อยละของพื้นที่จังหวัด
ดินตื้นในพื้นที่ดอนถึงชั้นหินพื้น	๓๕,๑๙๔	๑.๖๔
พื้นที่ลาดชันเชิงซ้อน	**๓๘๒,๒๙๖**	**๑๗.๘๖**
พื้นที่ลาดชันเชิงซ้อน	๓๘๒,๒๙๖	๑๗.๘๖
ทรัพยากรดินอื่นๆ	**๑,๑๘๒,๕๔๖**	**๕๕.๒๖**
ดินที่มีปฏิกิริยาเป็นกรดพบในที่ลุ่ม	๗๕๒,๗๒๕	๓๕.๑๗
ดินที่มีปฏิกิริยาเป็นกรดพบในที่ดอน	๓๕๒,๒๑๘	๑๖.๕๖
ดินที่มีการยกร่อง	๕๕๓	๐.๐๓
ดินที่มีปฏิกิริยาเป็นด่างพบในที่ลุ่ม	๗๗,๐๕๐	๓.๖๐
พื้นที่เบ็ดเตล็ด	**๒๘๗,๔๗๖**	**๑๓.๔๓**
รวมพื้นที่ดิน	**๑,๐๗๖,๐๐๔**	**๑๐๐.๐๐**

(ที่มา : สถานีพัฒนาที่ดินพัทลุง)

ความเหมาะสมของดินในการปลูกพืชเศรษฐกิจ

๑. เหมาะสำหรับปลูกข้าว

๑.๑ เหมาะสมสำหรับปลูกข้าว เป็นพื้นที่ลุ่มพื้นที่ราบเรียบ (ร้อยละ ๐-๒) มีการระบายน้ำเหลวหรือค่อนข้างเหลว มีเนื้อที่รวม ๕๗๒,๐๓๒.๐๐๒ ไร่หรือร้อยละ ๒๖.๗๗ ของพื้นที่จังหวัด

๑.๒ เหมาะสมปานกลางสำหรับปลูกข้าว เป็นพื้นที่เป็นดินเปรี้ยวพื้นที่ราบเรียบ (ร้อยละ ๐-๒) มีการระบายน้ำเหลวถึงค่อนข้างเหลว มีเนื้อที่รวม ๔๓,๑๙๔ ไร่ หรือร้อยละ ๒.๐๒ ของพื้นที่จังหวัด

๑.๓ เหมาะสมปานกลางสำหรับปลูกข้าว ดินตื้นถึงชั้นลูกรังและเป็นดินทรายพื้นที่ราบเรียบ (ร้อยละ ๐-๒) มีการระบายน้ำเหลวถึงค่อนข้างเหลว มีเนื้อที่รวม ๗,๐๒๓ ไร่หรือร้อยละ ๐๓๓ ของพื้นที่จังหวัด

๔. เหมาะสมสำหรับปลูกพืชไร่ พืชผัก ไม้ผล ไม้ยืนต้น หญ้าเลี้ยงสัตว์ พื้นที่ค่อนข้างราบเรียบถึงเป็นลูกคลื่นลอนชัน (ร้อยละ ๐-๒๐) ดินมีการระบายน้ำดีหรือดีปานกลางมีเนื้อที่ ๔๒๒,๙๒๒ไร่หรือร้อยละ ๑๙.๗๕ ของพื้นที่จังหวัด

๕. เหมาะสมสำหรับปลูกมะพร้าว มะม่วงหิมพานต์ พื้นที่ราบเรียบ (ร้อยละ ๐-๒) พวกดินชายทะเลดินทรายการระบายน้ำดี มีเนื้อที่ ๗๔๐ ไร่หรือร้อยละ ๐.๐๓ ของพื้นที่จังหวัด

๖. เหมาะสมสำหรับปลูกพืชไร่ พืชผัก ไม้ผล ไม้ยืนต้น หญ้าเลี้ยงสัตว์ พวกดินร่วนปนดินเหนียวหรือดินร่วนเป็นดินลึกปานกลาง พบชั้นของเศษหินปะปนมากในช่วงความลึก ๕๐-๑๐๐ เซนติเมตร เป็นพื้นที่ลูกคลื่นลอนลาดเล็กน้อยถึงเป็นลูกคลื่นลอนชัน (ร้อยละ ๒-๒๐) มีเนื้อที่ ๑๑๘,๘๕๓ ไร่หรือร้อยละ ๕.๕๓ ของพื้นที่จังหวัด

๗. เหมาะสมสำหรับปลูกพืชไร่หรือไม้ใช้สอยโตเร็ว พวกดินร่วนปนดินเหนียวหรือดินร่วนเป็นดินตื้นดินมีการระบายน้ำดี พบชั้นหินพื้นภายใน ๕๐ เซนติเมตร พื้นที่เป็นลูกคลื่นลอนลาดเล็กน้อยถึงเป็นเนินเขา (ร้อยละ ๒-๓๕) มีเนื้อ ๗๖,๑๐๙ ไร่ หรือร้อยละ ๒.๔๐ ของพื้นที่จังหวัด

๘. ดินไม่เหมาะสมทางด้านการเกษตร ควรปลูกป่าเพิ่มเติมในบริเวณที่ถูกถากถาง พวกดินตื้นมีหินพื้นโผล่ พื้นที่ลูกคลื่นลอนชันมีเนื้อที่ ๑,๖๑๕ ไร่ หรือร้อยละ ๐.๐๘ ของพื้นที่จังหวัด

๙. ดินไม่เหมาะสมทางด้านการเกษตร ควรอนุรักษ์ไว้เป็นป่าไม้หรือปลูกป่าเพิ่มเติมในบริเวณที่ราษฎรบุกรุก พวกดินตื้นมีหินพื้นโผล่มีความลาดชันมากกว่าร้อยละ ๓๕ มีเนื้อที่ ๔๓๖,๔๕๗ ไร่ หรือร้อยละ ๒๐.๓๙ ของพื้นที่จังหวัด

๑๐. ดินไม่เหมาะสมทางด้านการเกษตร ควรอนุรักษ์ไว้เป็นป่าชายเลนมีเนื้อที่ ๒๙,๑๘๖ ไร่ หรือร้อยละ ๑.๓๖ ของพื้นที่จังหวัด

๑๑. ที่ดินเบ็ดเตล็ดเป็นที่ที่ได้แยกออกจากพื้นที่ดินที่มีศักยภาพในการใช้ประโยชน์หรือบริเวณที่ไม่เป็นดินตามธรรมชาติ ได้แก่ โรงเรือนเพาะเลี้ยงสัตว์ (AF) พื้นที่ป่าชายเลน (F) ที่ดินดัดแปลง (ML) พื้นที่ชุมชนหมู่บ้าน (U) พื้นที่น้ำ (W) มีเนื้อที่ ๓๔๙,๖๗๐ ไร่หรือร้อยละ ๑๖.๓๐ ของพื้นที่จังหวัด

ปัญหาในการใช้ประโยชน์ที่ดินได้แก่

- ดินเปรี้ยว มีเนื้อที่ประมาณ ๔๓,๑๙๔ ไร่หรือร้อยละ ๒.๐๒ ของเนื้อที่ทั้งหมด
- ดินตื้นถึงชั้นกรวดลูกรังและเศษหิน มีเนื้อที่ประมาณ ๗๖,๑๐๙ ไร่ หรือร้อยละ ๒.๔๐ ของเนื้อที่ทั้งหมด
- ดินลึกปานกลางถึงชั้นหินพื้นก้อนหินหรือลูกรัง มีเนื้อที่ประมาณ ๑๒๗,๓๓๒ ไร่ หรือร้อยละ ๕.๖๙ ของเนื้อที่ทั้งหมด
- พื้นที่มีความลาดชันมากกว่าร้อยละ ๓๕ มีเนื้อที่ประมาณ ๔๓๖,๔๕๗ ไร่ หรือร้อยละ ๒๐.๓๙ ของเนื้อที่ทั้งหมด

ทรัพยากรน้ำ

แหล่งน้ำธรรมชาติ

จังหวัดพัทลุงมีพื้นที่รับน้ำ (Watershed Area) ทั้งสิ้น ๓,๕๑๓.๕๗ ตารางกิโลเมตร ตั้งอยู่ในลุ่มน้ำทะเลสาบสงขลา ลำน้ำส่วนใหญ่เป็นลำน้ำสายสั้นๆ มีความกว้างประมาณ ๑๐-๓๐ เมตร ยาวประมาณ ๓๐-๔๕ กิโลเมตร มีต้นน้ำจากเทือกเขาบรรทัดซึ่งแบ่งเขตระหว่างจังหวัดตรังกับจังหวัดพัทลุง ส่วนมากจะมีทิศทางการไหลของน้ำจากทิศตะวันตกไปยังทิศตะวันออก ซึ่งจะไหลไปรวมกันที่ทะเลสาบสงขลา ปริมาณน้ำฝนเฉลี่ยรายปี เท่ากับ ๒,๑๓๙.๖๖ ล้านลูกบาศก์เมตรต่อปี ซึ่งสามารถนำไปใช้สำหรับทำการเกษตรจำนวน ๖๓๕.๘๘ ล้านลูกบาศก์เมตร การอุปโภค-บริโภค จำนวน ๑๙.๗๗ ล้านลูกบาศก์เมตร และอุตสาหกรรม ๔.๐๓ ล้านลูกบาศก์เมตร รวม ๖๕๘.๙๑ ล้านลูกบาศก์เมตรต่อปี ดังนั้น จะมีปริมาณน้ำที่ไม่สามารถเก็บกักไว้ใช้ และไหลลงทะเลสาบสงขลา คิดเป็นปริมาณ ๒,๒๐๔.๔๔ ล้านลูกบาศก์เมตร โดยจำแนกได้ ๗ ลุ่มน้ำย่อย ดังนี้

ตารางแสดงปริมาณน้ำท่าในลุ่มน้ำย่อย ๗ ลุ่มน้ำของจังหวัดพัทลุง

ที่	ลุ่มน้ำย่อย	พื้นที่รับน้ำ (ตร.กม.)	ปริมาณน้ำท่าเฉลี่ย (ล้าน ลบ.ม/ปี)	ความต้องการใช้น้ำ (ล้าน ลบ.ม./ปี)				ปริมาณน้ำเหลือ (ล้าน ลบ.ม./ปี)
				การเกษตร	อุปโภคบริโภค	อุตสาหกรรม	รวม	
๑	คลองป่าพะยอม	๓๑๒.๓๘	๒๖๑.๒๒	๗๐.๔๑	๑.๒๗	๐.๑๘	๗๑.๘๖	๑๘๙.๓๖
๒	คลองท่าแนะ	๕๘๖.๘๗	๔๕๕.๑๑	๙๒.๔๒	๓.๔๖	๑.๗๕	๑๐๐.๖๓	๓๕๔.๔๘
๓	คลองนาท่อม	๔๕๖.๗๔	๔๕๖.๔๔	๗๑.๕๕	๕.๙๑	๐.๒๓	๗๗.๖๙	๓๗๘.๗๕
๔	คลองสะพานหยี	๓๖๘.๙๑	๓๖๙.๕๗	๑๒๑.๘๒	๑.๙๙	๐.๒๗	๑๒๔.๐๘	๒๔๕.๙๙
๕	คลองท่าเชียด-บางแก้ว	๖๗๗.๖๘	๕๓๒.๒๔	๒๓๐.๕๙	๓.๖๖	๐.๒๕	๒๓๔.๕๐	๒๙๘.๐๔
๖	คลองป่าบอน	๒๘๘.๖๗	๒๔๔.๖๗	๒๐.๔๔	๑.๘๕	๑.๒๐	๒๓.๔๙	๒๒๑.๗๔
๗	คลองพรุพ้อ	๘๒๒.๓๒	๕๔๓.๗๘	๒๕.๖๕	๑.๙๐	๐.๑๕	๒๗.๗๐	๕๑๖.๐๘
รวม		๓,๕๑๓.๕๗	๒,๘๖๓.๐๓	๖๓๕.๘๘	๑๙.๗๗	๔.๐๓	๖๕๙.๗๗	๒,๒๐๔.๔๔

๑) ลุ่มน้ำคลองป่าพะยอม ครอบคลุมพื้นที่อำเภอป่าพะยอมเป็นส่วนใหญ่ อำเภอควนขนุนบางส่วน ไหลลงทะเลสาบสงขลาที่พรุควนเคร็ง มีความยาวประมาณ ๓๓ กิโลเมตร ลำน้ำสำคัญ ได้แก่ คลองป่าพะยอม คลองปันแต

๒) ลุ่มน้ำคลองท่าแนะ ครอบคลุมพื้นที่อำเภอศรีบรรพตและอำเภอควนขนุนเป็นส่วนใหญ่ อำเภอศรีนครินทร์และอำเภอเมืองบางส่วน ไปลงทะเลสาบสงขลา ที่บ้านปากประเหนือ มีความยาวประมาณ ๓๘ กิโลเมตร ลำน้ำสำคัญ ได้แก่ คลองท่าแนะ คลองโงกน้ำ คลองพังโย คลองเรือ

๓) ลุ่มน้ำคลองนาท่อม ครอบคลุมพื้นที่อำเภอศรีนครินทร์และอำเภอเมือง เป็นส่วนใหญ่ ไหลลงทะเลสาบสงขลาที่บ้านปากพะเนียด มีความยาวประมาณ ๓๕ กิโลเมตร ลำน้ำสำคัญ ได้แก่ คลองนาท่อม คลองใหญ่ คลองลำสินธุ์ และคลองลำเป็ด

๔) ลุ่มน้ำคลองสะพานหยี ครอบคลุมพื้นที่อำเภอกงหราเป็นส่วนใหญ่ อำเภอเมืองบางส่วน มีความยาวประมาณ ๓๕ กิโลเมตร ลำน้ำสำคัญ ได้แก่ คลองหัวหมอน

๕) ลุ่มน้ำคลองท่าเชียด-บางแก้ว ครอบคลุมพื้นที่อำเภอตะโหมด อำเภอเขาชัยสนเป็นส่วนใหญ่ ไหลลงทะเลสาบสงขลาที่บ้านปากพล มีความยาวประมาณ ๔๒ กิโลเมตร ลำน้ำสำคัญ ได้แก่ คลองตะโหมด คลองท่ามะเดื่อ คลองหัวช้าง

๖) ลุ่มน้ำคลองป่าบอน ครอบคลุมพื้นที่อำเภอป่าบอน อำเภอบางแก้วเป็นส่วนใหญ่ อำเภอปากพะยูนบางส่วน ไหลลงทะเลสาบสงขลาที่บ้านพระเกิด ความยาวประมาณ ๔๐ กิโลเมตร ลำน้ำสำคัญได้แก่ คลองป่าบอน

๗) ลุ่มน้ำคลองพรุพ้อ ครอบคลุมพื้นที่อำเภอปากพะยูนเป็นส่วนใหญ่ และอำเภอป่าบอนบางส่วน ไหลลงทะเลสาบสงขลาที่บ้านท่าหยี ความยาวประมาณ ๓๖ กิโลเมตร เป็นคลองที่กั้นเขตแดนระหว่างจังหวัดพัทลุงกับจังหวัดสงขลาทางด้านทิศใต้ ลำน้ำสำคัญ ได้แก่ คลองพรุพ้อ

(ที่มา : โครงการชลประทานพัทลุง)

แหล่งน้ำชลประทาน

จากการที่พื้นที่ทางทิศตะวันตกของจังหวัดพัทลุงติดต่อกับเทือกเขาบรรทัด ซึ่งเป็นแหล่งกำเนิดของต้นน้ำลำธารสายสั้น ๆ ไหลลงสู่ทะเลสาบสงขลาหลายสายทำให้สามารถใช้แหล่งน้ำธรรมชาติเหล่านี้มาพัฒนาใช้ประโยชน์ได้มากขึ้น โดยแหล่งน้ำชลประทานขนาดต่างๆ มีจำนวนแหล่งน้ำชลประทาน ๑๒ แหล่ง มีพื้นที่ที่ได้รับประโยชน์ ๓๗๕,๓๔๘ ไร่ จำแนกเป็นขนาดใหญ่ ๑ แหล่ง และขนาดกลาง ๑๑ แหล่ง โดยมีโครงการพัฒนาแหล่งน้ำขนาดใหญ่และขนาดกลางที่ได้ดำเนินการแล้วเสร็จจนถึงปัจจุบันมีจำนวนรวมกันทั้งสิ้น ๑๒ โครงการ มีปริมาตรความจุเก็บกักทั้งหมด ๗๐.๕๐ ล้าน ลบ.ม. และมีพื้นที่ชลประทานรวมกันทั้งสิ้น ๓๗๕,๓๔๘ ไร่

ตารางข้อมูลแสดงจำนวนแหล่งน้ำชลประทาน

อำเภอ	ตำบล	ชื่อแหล่งน้ำ	จำนวนโครงการ	พื้นที่รับประโยชน(ไร่)	รวมทั้งหมด	
					จำนวนโครงการ	พื้นที่รับประโยชน์ (ไร่)
เมืองพัทลุง	นาท่อม	ฝายนาท่อม	**๑	๖๒,๖๘๘	๑	๖๒,๖๘๘
กงหรา	ชะรัด	ฝายพญาโอ้ง	**๑	๒๒,๗๓๒	๒	๕๔,๐๒๗
	คลองเฉลิม	ฝายคลองหลักสาม	**๑	๓๑,๒๙๕	-	-
เขาชัยสน	ควนขนุน	ฝายควนกูฏ	**๑	๔๖,๑๙๓	๑	๔๖,๑๙๓
ตะโหมด	ตะโหมด	โครงการอ่างเก็บน้ำคลองหัวช้าง อันเนื่องมาจากพระราชดำริ	**๑	แหล่งน้ำต้นทุนให้ฝายท่าเชียด		
ควนขนุน	-	-	-	-	-	-
ปากพะยูน	-	-	-	-	-	-
ศรีบรรพต	เขาย่า	ประตูระบายน้ำท่าแนะ	**๑	๓๒,๐๒๘	๑	๓๒,๐๒๘
ป่าบอน	ป่าบอน	ฝายป่าบอน	**๑	๖,๗๙๙	๑	
	ทุ่งนารี	อ่างเก็บน้ำป่าบอน	**๑	แหล่งน้ำต้นทุนให้ปตร.ป่าบอนและฝายป่าบอน		
		ปตร.ป่าบอน	**๑	๒๙,๗๗๔	๓	๓๖,๕๗๓
บางแก้ว	โคกสัก	โครงการส่งน้ำและบำรุงรักษาท่าเชียด	*๑	๑๐๓,๐๐๐	๑	๑๐๓,๐๐๐
ป่าพะยอม	บ้านพร้าว	ฝายบ้านพร้าว	**๑	๔๐,๘๓๙	๒	๔๐,๘๓๙
	เกาะเต่า	อ่างเก็บน้ำป่าพะยอม	**๑	แหล่งน้ำต้นทุนให้ฝายบ้านพร้าว		
ศรีนครินทร์	-	-	-	-	-	-
รวม	-	-	-	-	๑๒	๓๗๕,๓๔๘

(ที่มา: โครงการชลประทานพัทลุง *โครงการขนาดใหญ่ ** โครงการขนาดกลาง)

ทรัพยากรป่าไม้

จังหวัดพัทลุงมีพื้นที่ป่าไม้ที่สำคัญแยกเป็น ๕๐ ป่า ๑๒๒ แห่ง มีพื้นที่ทั้งหมด ๘,๘๐๒,๒๙๙.๗๔ ไร่ จำแนกประเภทได้ ดังนี้

ตารางจำแนกพื้นที่ป่าจังหวัดพัทลุง

พื้นที่ป่า	จำนวน	พื้นที่ (ไร่)
พื้นที่ป่าสงวนแห่งชาติ	๓๑ ป่า	๗๕๖,๔๖๘.๗๕
พื้นที่ป่าอนุรักษ์อุทยานแห่งชาติ	๑ แห่ง	๑๗๕,๗๙๒ ไร่ ๔๘ ตารางวา
พื้นที่ป่าอนุรักษ์เขตรักษาพันธุ์สัตว์ป่า	๑ แห่ง	๒๖๙,๓๓๐
พื้นที่ป่าอนุรักษ์เขตห้ามล่าสัตว์ป่า	๓ แห่ง	๔๔๒,๔๓๐ ไร่ ๒ งาน ๑๒ ตารางวา
พื้นที่ป่าอนุรักษ์เมืองเก่าชัยบุรี	๑ แห่ง	๑,๙๒๒
พื้นที่ป่ามอบให้ ส.ป.ก	๑๙ ป่า	๑๕๓,๔๗๔.๙๙
ป่าชุมชน (รวมพื้นที่ป่าชุมชนของจังหวัดพัทลุง ปี ๒๕๓๖- ๒๕๕๗)	๑๑๖ แห่ง	๒,๘๘๒ ไร่ ๓ งาน ๑๑ ตารางวา

ตารางเปรียบเทียบพื้นที่ป่าไม้จังหวัดพัทลุงในรอบ ๓ ปี

ปี พ.ศ.	พื้นที่ (ตารางกิโลเมตร)	พื้นที่ (ไร่)	ร้อยละของจังหวัด
๒๕๕๖	๖๔๖.๓๘	๔๐๓,๙๘๗.๕๐	๑๘.๘๘
๒๕๕๗	๖๒๔.๙๐	๓๙๐,๕๗๕.๐๐	๑๖.๑๙
๒๕๕๘	๖๑๕.๔๐	๓๘๔,๖๒๒.๙๑	๑๕.๙๔

ทรัพยากรสัตว์ป่า

จังหวัดพัทลุงพบสัตว์ป่าที่หายาก หรือใกล้สูญพันธุ์ ประเภทสมเสร็จ เก้งหม้อ เลียงผา หรือกูรำ ค่างดำ นกเงือก เสือปลาหรือเสือไฟ หมี และโลมาอิรวดี โดยพบเพียงจำนวนเล็กน้อยบริเวณเทือกเขาบรรทัด (สำนักบริหารพื้นที่อนุรักษ์ที่ ๖, ๒๕๔๙)

ทรัพยากรทางทะเลและชายฝั่ง

ทรัพยากรทางทะเลและชายฝั่ง จะแบ่งเป็น ๒ ประเภท คือ

๑. ป่าชายเลน แหล่งที่พบ คือบริเวณพื้นที่ทะเลน้อยและรอบทะเลสาบสงขลา มีเนื้อที่ ๙๗.๒๑ ตารางกิโลเมตร หรือ ๖๐,๗๕๖.๒๕ ไร่

๒. หญ้าทะเล มีการกระจายตัวเป็นพื้นที่กว้าง อยู่ห่างจากพื้นที่ชายฝั่งประมาณ ๘๐ - ๑๐๐ เมตร และเป็นบริเวณที่ปลาชุกชุม มีการปักหอยและเลี้ยงปลาในกระชัง แหล่งที่พบ คือบริเวณเกาะยวน ตำบลเกาะนางคำ อำเภอปากพะยูน

ความหลากหลายทางชีวภาพ

จังหวัดพัทลุงมีความหลากหลายทางชีวภาพมากมาย โดยเฉพาะอย่างยิ่งความหลากหลายทางชีวภาพในระบบนิเวศวิทยาป่าบก และความหลากหลายทางชีวภาพในระบบนิเวศวิทยาป่าพรุและทะเลสาบ ที่มีส่วนสนับสนุนหรือก่อเกิดภูมิปัญญาชาวบ้านและผลิตภัณฑ์ชุมชนของคนพัทลุง ได้แก่

๑) อุทยานแห่งชาติเขาปู่ เขาย่า ครอบคลุมพื้นที่จังหวัดนครศรีธรรมราช ตรัง และพัทลุง ในพื้นที่ตำบลชุมพล ลำสินธุ์และบ้านนา อำเภอศรีนครินทร์ ตำบลตะแพน และเขาปู่ อำเภอศรีบรรพต ตำบลเกาะเต่า และลานข่อย อำเภอป่าพะยอม ตำบลกงหรา ชะรัดและคลองทรายขาว อำเภอกงหรา ห่างจากจังหวัดพัทลุง ๓๗ กิโลเมตร โดยได้ประกาศให้เป็นพื้นที่ “อุทยานแห่งชาติเขาปู่-เขาย่า”เมื่อปี ๒๕๒๕ นับเป็นอุทยานแห่งชาติ ลำดับที่ ๔๒ ของประเทศไทย

ลักษณะภูมิประเทศ/ภูมิอากาศเป็นเทือกเขาสูงพื้นที่โดยส่วนใหญ่จะอยู่ในบริเวณป่าเทือกเขาบรรทัด มีภูเขาสูงสลับซับซ้อนมากมายมี “เขาหินแท่น” เป็นยอดเขาสูงสุด มีความสูงประมาณ ๘๗๗ เมตร จากระดับน้ำทะเลปานกลางเป็นจุดแบ่งเขตระหว่างจังหวัดพัทลุงและตรัง สภาพธรณีประกอบไปด้วยเทือกเขาหินปูน จัดอยู่ในกลุ่มหินปูนทุ่งสงยุคออร์โดวิเชียนถึงยุคไตรแอสซิสจูราสสิค อายุประมาณ ๑๕๐ - ๔๕๐ ล้านปีมาแล้ว

พื้นที่อุทยานแห่งชาติเขาปู่-เขาย่าเป็นต้นน้ำของแม่น้ำตรังและแม่น้ำปากพนัง โดยในฝั่งจังหวัดพัทลุงเป็นแหล่งกำเนิด**คลองลาไม คลองไม้เสียบ คลองน้ำใส** ซึ่งจะไหลรวมเป็นคลองชะอวดและแม่น้ำปากพนัง ส่วนในฝั่งจังหวัดตรังเป็นต้นกำเนิดของคลองลำภูรา คลองละมอซึ่งเป็นต้นน้ำของแม่น้ำตรัง

สภาพพืชพรรณ/สัตว์ป่าส่วนใหญ่เป็นป่าดิบชื้น ประมาณ ๖๐% ของพื้นที่มีพรรณไม้หลายชนิด ขึ้นอยู่อย่างหนาแน่น ได้แก่ ไม้ยาง ตะเคียน หลุมพอ กระบาก จำปาป่า พิกุล ไข่เขียว นาคบุด พญาไม้ เป็นต้น

สัตว์เลี้ยงลูกด้วยนม พบประมาณ ๖๐ กว่าชนิด ได้แก่ เลียงผา เสือปลา พญากระรอกเหลือง พญากระรอกดำ เก้ง กวาง กระจง หมูป่า ค่างแว่นถิ่นใต้ ชะนี อีเห็นลายพาด หมีคน หนูผีจิ๋ว ค้างคาวแม่ไก่ป่าฝน ค้างคาวปีกถุงเคราดำ ค้างคาวมงกุฎเล็ก เป็นต้น

นก พบประมาณ ๒๘๖ ชนิด อาทิเช่น นกแซวสวรรค์ นกกางเขนดง นกกินปลีสีเรียบ นกจับแมลงสีส้ม นกขุนแผนอกส้ม นกกระบั้งรอก นกเงือกหัวหงอก นกเขาเขียวเหยี่ยวรุ้ง นกโพระดก นกกระเต็นแดง นกกระจิบกระหม่อมแดง เป็นต้น

สัตว์เลื้อยคลาน พบประมาณ ๖๗ ชนิด อาทิเช่น งูดินมลายู เห่าช้าง งูจงอาง กิ้งก่าบินหัวสีฟ้า ตุ๊กแกป่าใต้ งูใบ้ ตุ๊ดตู่ ตะกวด ตะพาบน้ำ เป็นต้น

สัตว์สะเทินน้ำสะเทินบก อาทิเช่น กบหงอนมลายู กบเขาหลังตอง กบอ่องจงโคร่ง อึ่งกรวยมลายู กบชะง่อนหินเมืองใต้ กบตะนาวศรี กบว๊าก อึ่งกรายลายจุด อึ่งกรายหัวแหลม คางคกแคระ เขียดบัว เป็นต้น

แมลง พบประมาณ ๗๐ ชนิด อาทิเช่น ผึ้งหลวง จักจั่น งวงมวนแดง ด้วงกว่างห้าเขา ผีเสื้อพ่อมด ผีเสื้อช่างร่อน ผีเสื้อหางติ่งอิศวร ผีเสื้อพระเสาร์ใหญ่ ผีเสื้อดาราไพรปักษ์ใต้ ผีเสื้อเจ้าป่า เป็นต้น สถานที่ท่องเที่ยวในพื้นที่อุทยานเขาปู่-เขาย่า ได้แก่ น้ำตกเหรียงทอง ถ้ำรื่นเทพนิมิต (ถ้ำตาปู่) และถ้ำมัจฉาปลาวน

๒) เขตห้ามล่าสัตว์ป่าทะเลน้อย เป็นอุทยานนกน้ำที่ใหญ่ที่สุดในประเทศไทย ได้มีการสำรวจเมื่อปี พ.ศ. ๒๕๑๗ และได้รับการประกาศจัดตั้งเป็นเขตห้ามล่าสัตว์ป่าทะเลน้อย เมื่อวันที่ ๑๘ กุมภาพันธ์ ๒๕๑๘ นับเป็นเขตห้ามล่าสัตว์ป่าแห่งแรกของประเทศไทย อาณาเขตครอบคลุมพื้นที่ ๓ จังหวัด คือ บางส่วนของตำบลพนางตุง และตำบลทะเลน้อย อำเภอควนขนุน จังหวัดพัทลุง ตำบลบ้านขาว ตำบลเครียะ อำเภอระโนด จังหวัดสงขลา ตำบลขอนหาด ตำบลนางหลง ตำบลเสม็ด ตำบลชะอวด อำเภอชะอวด จังหวัดนครศรีธรรมราชมีเนื้อที่ประมาณ ๔๕๗ ตารางกิโลเมตรหรือ ๒๘๕,๖๒๕ ไร่ (พื้นดิน ๔๒๙ ตร.กม. ประมาณ ๒๖๘,๑๒๕ ไร่ และพื้นน้ำ ๒๘ ตร.กม. ประมาณ ๑๗,๕๐๐ ไร่) เขตห้ามล่าสัตว์ป่าทะเลน้อยขึ้นชื่อว่าเป็นพื้นที่ชุ่มน้ำที่มีความสมบูรณ์และสำคัญที่สุดแห่งหนึ่งของไทย โดยเฉพาะพื้นที่บริเวณพรุควนขีเสี้ยน ได้รับการจดทะเบียนเป็นพื้นที่ชุ่มน้ำโลก หรือแรมซาร์ไซต์ แห่งแรกของประเทศไทย และเป็นลำดับที่ ๑๑๐ ของโลก เมื่อปี พ.ศ. ๒๕๔๑ โดยทะเลน้อยเป็นที่อาศัยของนกน้ำหลากพันธุ์ ประมาณ ๑๘๗ ชนิด และมีพืชไม้นานาพันธุ์มากมาย

๓) เขตรักษาพันธุ์สัตว์ป่าเขาบรรทัด ตั้งอยู่ที่บ้านนาวง ตำบลบ้านนา อำเภอศรีนครินทร์ จังหวัดพัทลุง ติดกับถนนเพชรเกษม (ทางหลวงหมายเลข ๔) จากจังหวัดพัทลุง-จังหวัดตรัง ห่างจากตัวเมืองจังหวัดพัทลุง ประมาณ ๒๗ กิโลเมตรและห่างจากตัวเมืองจังหวัดตรัง ประมาณ ๓๑ กิโลเมตร ลักษณะภูมิประเทศโดยทั่วไปเป็นเทือกเขายาวประกอบด้วยภูเขาสูงหลายลูกสลับซับซ้อนเรียงกันเป็นแนว ยอดเขาที่สำคัญ คือ เขาหลักสูงจากระดับน้ำทะเลปานกลางประมาณ ๗๐๐ เมตร เป็นแหล่งกำเนิดของ

ต้นน้ำลำธารที่ไหลรวมกันเป็นทะเลสาบสงขลาในพื้นที่ ๔ จังหวัด คือ พัทลุง ตรัง สตูล และสงขลา ชนิดป่าและพรรณไม้พื้นที่ของเขตรักษาพันธุ์สัตว์ป่าเขาบรรทัดส่วนใหญ่เป็นป่าดงดิบชื้น ประมาณ ๘๐% ของพื้นที่ทั้งหมด พื้นที่ภูเขามีลักษณะเป็นดินมากกว่าหิน พรรณไม้ที่มีค่าและสำคัญของพื้นที่ ได้แก่ ไม้ตระกูลยาง หลุมพอ ตะเคียนต่าง ๆ ไข่เขียว ขานาง ฯลฯ นอกจากป่าดิบชื้นแล้วยังประกอบด้วยป่าดิบเขาซึ่งมีอยู่ประมาณ ๒๐% ของพื้นที่ พื้นที่ป่าของเขตรักษาพันธุ์สัตว์ป่าเขาบรรทัดเป็นป่าดงดิบชื้นจึงมีสัตว์ป่าชุกชุมทั้งสัตว์ครึ่งบกครึ่งน้ำ สัตว์ปีก เช่น นกเงือก นกกาฮัง นกหว้า เป็นต้น สัตว์เลี้ยงลูกด้วยนม เช่น กวาง เสือ สมเสร็จ กระจง เลียงผา เม่น เก้ง ชะนี ลิง ค่าง บ่าง กระรอก ฯลฯ และสัตว์เลื้อยคลาน

สถานที่ท่องเที่ยว คือ น้ำตกลานหม่อมจุ้ยอยู่ในพื้นที่ของหน่วยพิทักษ์ป่าบ้านตะโหมด อำเภอตะโหมด จังหวัดพัทลุง น้ำตกไพรวัลย์อยู่ในพื้นที่ของหน่วยพิทักษ์ป่าบ้านพูด อำเภอกงหรา จังหวัดพัทลุง น้ำตกโตนแพรทองอยู่ในพื้นที่ของหน่วยพิทักษ์ป่าบ้านโตน อำเภอศรีนครินทร์ จังหวัดพัทลุง

๔) โลมาอิรวดี พบในพื้นที่เขตห้ามล่าสัตว์ป่าทะเลหลวง สถานการณ์ความอยู่รอดของโลมาอิรวดีในประเทศไทยมีแนวโน้มจำนวนลดลง เนื่องจากลักษณะทางชีววิทยาหรือพฤติกรรมของโลมาอิรวดีมีความเสี่ยงต่อการสูญพันธุ์สูง เช่น ความต้องการพื้นที่อาศัยที่มีลักษณะเฉพาะ หรือการตกลูกเพียงคราวละ ๑ ตัว

๕) หมู่เกาะสี่ – เกาะห้า (เกาะรังนก) จังหวัดพัทลุงมีรังนกนางแอ่นที่ดีและมีคุณภาพ บริเวณเกาะสี่ – เกาะห้า ตำบลเกาะหมาก อำเภอปากพะยูน จังหวัดพัทลุง มีการสัมปทานเพื่อนำรังนกไปจำหน่าย สภาพธรรมชาติของ เกาะสี่ – เกาะห้า สวยงามมากแห่งหนึ่งของจังหวัดพัทลุง แนวโน้มอาจเป็นจุดขายด้านการท่องเที่ยวเชิงอนุรักษ์ที่สำคัญของจังหวัดพัทลุงและเป็นแหล่งท่องเที่ยวทางประวัติศาสตร์ “ตามรอยประพาสสมเด็จพระพุทธเจ้าหลวง”

แหล่งท่องเที่ยว

จังหวัดพัทลุงมีทรัพยากรด้านการท่องเที่ยวมากมาย ประกอบด้วย สถานที่ท่องเที่ยวประเภทธรรมชาติ สถานที่ท่องเที่ยวทางประวัติศาสตร์ และศิลปวัฒนธรรม เป็นแหล่งกำเนิดหนังตะลุงมโนราห์และยังคงรักษาเอกลักษณ์ศิลปะการแสดง สืบทอดมาถึงปัจจุบัน

แหล่งท่องเที่ยวทางธรรมชาติ

อุทยานนกน้ำทะเลน้อย เป็นอุทยานนกน้ำที่ใหญ่ที่สุดในประเทศไทย ตั้งอยู่ที่ตำบลทะเลน้อย อำเภอควนขนุน มีเนื้อที่ประมาณ ๔๕๐ ตารางกิโลเมตร (พื้นดิน ๔๒๒ ตร.กม. และพื้นน้ำ ๒๘ ตร.กม.) เป็นที่อาศัยของนกน้ำหลากพันธุ์ ประมาณ ๑๘๗ ชนิด และมีพืชไม้นานาพันธุ์มากมาย ใช้เส้นทางหลวงหมายเลข ๔๐๔๘ จากอำเภอเมืองพัทลุง อำเภอควนขนุน ระยะทาง ๓๒ กิโลเมตร

อุทยานแห่งชาติเขาปู่ – เขาย่า มีเนื้อที่ประมาณ ๔๓๓,๗๕๐ ไร่ หรือ ๖๙๔ ตารางกิโลเมตร มีสภาพเป็นป่าดงดิบชื้น พรรณไม้ที่สำคัญ เช่น หลุมพอ เคี่ยม ตะเคียนทอง และมีสัตว์ป่าที่สำคัญ เช่น สมเสร็จ แรด ลิง ค่าง และนกต่างๆ ใช้เส้นทางหมายเลข ๔๑ ไปอำเภอควนขนุน แยกซ้ายเข้าทางหลวงหมายเลข ๔๑๖๔ สู่อำเภอศรีบรรพต เข้าไปประมาณ ๑๗ กิโลเมตร และแยกซ้ายเข้าอีก ๔ กิโลเมตร ถึงที่ทำการอุทยาน

เขตรักษาพันธุ์สัตว์ป่าเทือกเขาบรรทัด มีเนื้อที่ประมาณ ๑๖๗ ตารางกิโลเมตร ครอบคลุมพื้นที่ตรัง สงขลา สตูล ภูมิประเทศเป็นเทือกเขา เป็นแหล่งต้นน้ำลำธารและพรรณไม้มีค่ามากมาย ที่ทำการตั้งอยู่ตำบลบ้านนา อำเภอศรีนครินทร์ ห่างจากตัวเมืองพัทลุงไปตามทางหลวงแผ่นดิน หมายเลข ๔ ระยะทาง ๒๗ กิโลเมตร

หาดแสนสุขลำปำ เป็นหาดทรายที่มีทิวสนร่มรื่น เป็นทะเลสาบน้ำจืดที่ใหญ่ที่สุดในเอเชีย (ทะเลสาบสงขลา) กลางวงเวียนมีรูปปั้นปูนฝูงปลาลำปำ ซึ่งเป็นปลาท้องถิ่นที่อาศัยในบริเวณหาดแสนสุขลำปำ มีศาลากลางน้ำ ชื่อว่า “ศาลาลำปำที่รัก”สำหรับชมทิวทัศน์ทะเลสาบสงขลา และจากบริเวณชายหาดมีสะพานเชื่อมไปยังเกาะลอยซึ่งเป็นเกาะที่เกิดจากการทับถมของดินตะกอนปากน้ำลำปำ เดินทางจากเมืองพัทลุงไปตามถนนทางหลวงหมายเลข ๔๐๔๗ ระยะทาง ๑๐ กิโลเมตร แหลมจองถนน ตั้งอยู่ตำบลจองถนน จากเมืองพัทลุงไปตามเส้นทางสายเพชรเกษม เลี้ยวซ้ายผ่านอำเภอเขาชัยสนไปอีกประมาณ ๑๒ กิโลเมตร เป็นหมู่บ้านชาวประมง อยู่บนเนินดินและลาดชันลงไปยังทะเลสาบสงขลา สามารถมองเห็นทิวทัศน์เกาะแก่งต่างๆ ได้เป็นอย่างดี

บ่อน้ำร้อน บ่อน้ำเย็น (ธารน้ำเย็น) ตั้งอยู่ตำบลเขาชัยสน อำเภอเขาชัยสน เชื่อกันว่าเป็นน้ำศักดิ์สิทธิ์ที่ใช้รักษาโรคบางอย่างได้ อยู่ห่างจากตัวจังหวัดพัทลุงไปทางทิศใต้ตามทางหลวงหมายเลข ๔ ประมาณ ๒๕ กิโลเมตร แยกซ้าย (บ้านท่านางพรหม) เข้าทางหลวงหมายเลข ๔๐๘๑ ไปอำเภอเขาชัยสน ระยะทาง ๗ กิโลเมตรบริเวณถนนสุขาภิบาลซอย ๒ ติดที่ว่าการอำเภอเขาชัยสน จะมีถนนลาดยางแยกขวามือเข้าไปอีกประมาณ ๑ กิโลเมตร ถึงหน้าผาเชิงเขาชัยสนอันเป็นที่ตั้งของบ่อน้ำเย็น แต่เป็นสวนพักผ่อนเลยไปอีก ๓๐๐ เมตร เป็นบ่อน้ำร้อน ลักษณะเป็นแอ่งน้ำร้อน

น้ำตกไพรวัลย์ ตั้งอยู่ในหน่วยพิทักษ์ป่าบ้านพูด เขตรักษาพันธุ์สัตว์ป่าเขาบรรทัด ตำบลคลองเฉลิม อำเภอกงหรา ใช้เส้นทางจากบ้านคลองหมวยไปตามถนนลำสินธุ์บ้านกงหรา (ทางหลวงหมายเลข ๔๑๒๒) ระยะทาง ๒๓ กิโลเมตร เป็นน้ำตกขนาดใหญ่ มีความงดงามตามธรรมชาติ เงียบสงบและร่มเย็นอุดมไปด้วยพรรณไม้นานาชนิด

น้ำตกหม่อมจุ้ย ตั้งอยู่ในบริเวณหน่วยพิทักษ์ป่าตะโหมด อยู่ห่างจากที่ทำการอำเภอตะโหมด ระยะทาง ๑๒ กิโลเมตร การเดินทางใช้เส้นทางหมายเลข ๔๑๒๑ และต่อด้วยเส้นทางหมายเลข ๔๑๓๗ (อยู่ทางตอนใต้ของเมืองพัทลุง) แยกทางหลวงหมายเลข ๔ เข้าไปจนถึงวัดตะโหมด ระยะทางจากอำเภอตะโหมดถึงน้ำตกประมาณ ๕ กิโลเมตร เป็นน้ำตกที่อยู่ท่ามกลางป่าที่ร่มรื่น ลักษณะของน้ำตกจะแบ่งเป็นชั้นๆ แต่ละชั้นมีชื่อต่างกัน มีแอ่งน้ำสามารถเล่นน้ำได้ มีลานกว้างเหมาะแก่การพักผ่อนหย่อนใจ

ภูเขาอกทะลุ จากวัดคูหาสวรรค์ มุ่งหน้าไปบนทางหลวงหมายเลข ๔๐๔๗ จะพบภูเขาอกทะลุ ตั้งตระหง่านอยู่ทางทิศตะวันออกของสถานีรถไฟพัทลุง ภูเขาอกทะลุเป็นสัญลักษณ์ของจังหวัดพัทลุง มีความสูง ๒๕๐ เมตร มีบันไดขึ้นยอดเขาเพื่อชมวิวทิวทัศน์ของเมืองพัทลุงได้ ลักษณะพิเศษของภูเขาลูกนี้ คือ มีโพรงทะลุมองเห็นอีกด้านหนึ่ง อยู่บริเวณเกือบตอนปลายของยอดเขา ซึ่งเป็นที่มาของชื่อภูเขา

ถ้ำสุมโน ตั้งอยู่ที่ตำบลบ้านนา อำเภอศรีนครินทร์ อยู่ห่างจากตัวเมืองพัทลุงไปตามถนนสายพัทลุง - ตรัง (ทางหลวงแผ่นดินสายเพชรเกษม หมายเลข ๔ ระยะทาง ๒๑ กิโลเมตร) เป็นถ้ำที่มีหินงอก หินย้อย และมีห้องโถงกว้างใหญ่โต และร่มเย็นสวยงามวิจิตรตระการตาตามธรรมชาติ ถ้ำมีสองชั้น คือ ชั้นแรกเสมอกับพื้นราบและชั้นใต้ดิน ภายในถ้ำมีพระพุทธรูปปางต่างๆ หลายองค์ นอกจากนั้นถ้ำสุมโนยังเป็นสถานที่วิปัสนาที่มีชื่อเสียงโด่งดังในกลุ่มของผู้ที่แสวงธรรม

ล่องแก่ง จังหวัดพัทลุงมีกิจกรรมล่องแก่งสำหรับผู้ผจญภัยและชอบความตื่นเต้น ซึ่งปัจจุบันเป็นแหล่งท่องเที่ยวที่ได้รับความนิยมแพร่หลาย เป็นแหล่งท่องเที่ยวที่ตั้งอยู่ในพื้นที่อำเภอป่าพะยอม ห่างจากตัวเมืองพัทลุงไปตามถนนสายพัทลุง – นครศรีธรรมราช (ทางหลวงแผ่นดินสายเอเชียหมายเลข ๔๑) ระยะทาง ๔๐ กิโลเมตร

แหล่งท่องเที่ยวโบราณสถานและโบราณวัตถุ

วัดวัง ตั้งอยู่ตำบลลำป่า อำเภอเมืองพัทลุง ห่างจากเมืองพัทลุงไปตามทางหลวงหมายเลข ๔๐๔๗ ระยะทาง ๖ กิโลเมตร เป็นปูชนียสถานที่สำคัญแห่งหนึ่งของจังหวัดพัทลุง สร้างโดยพระยาพัทลุง (ทองขาว) ในสมัยรัชกาลที่ ๓ และอดีตเป็นสถานที่ทำพิธีถือน้ำพิพัฒน์สัตยาในสมัยรัตนโกสินทร์ ภายในพระอุโบสถมีภาพเขียนฝาผนัง เขียนด้วยสีฝุ่น เกี่ยวกับพุทธประวัติและเทพพระประธานเป็นพระพุทธรูปปูนปั้น สมัยเดียวกันในระเบียงคตโดยมีพระพุทธรูปปูนปั้น จำนวน ๑๐๘ องค์

วัดคูหาสวรรค์ ตั้งอยู่เชิงเขาคูหาสวรรค์ ใกล้กับตลาดสดเทศบาลเมืองพัทลุง วัดนี้สร้างสมัยอยุธยา และต่อมาได้ยกฐานะขึ้นเป็นอารามหลวงแห่งแรกของจังหวัดพัทลุง ภายในวัดนี้มีถ้ำพระพุทธรูปปางไสยาสน์องค์ใหญ่ และพระพุทธรูปนั่งประดิษฐานอยู่ตามผนังถ้ำ และบริเวณหน้าถ้ำมีจารึกพระปรมาภิไธยย่อของพระมหากษัตริย์และเชื้อพระวงศ์หลายพระองค์

พระพุทธนิรโรคันตรายชัยวัฒน์จตุรทิศ หรือที่เรียกกันว่าพระสี่มุมเมือง เป็นพระพุทธรูปประจำภาคใต้และปูชนียวัตถุคู่เมืองของจังหวัดพัทลุง ประดิษฐานอยู่ภายในศาลาจตุรมุขบริเวณด้านหน้าระหว่างศาลากลางจังหวัดพัทลุงกับศาลจังหวัดพัทลุง เป็นพระพุทธรูปหล่อสัมฤทธิ์ปางสมาธิที่พระบาทสมเด็จพระเจ้าอยู่หัวรัชกาลปัจจุบัน (รัชการที่ ๙) โปรดเกล้าพระราชทานไว้ที่จังหวัดพัทลุง เมื่อปี พ.ศ. ๒๕๑๑

อนุสาวรีย์พระยาทุกขราษฎร์ (ช่วย) ประดิษฐานอยู่ที่สามแยกท่ามิหรำ ตำบลท่ามิหรำ อำเภอเมืองพัทลุง ตามประวัติกล่าวว่าพระยาทุกขราษฎร์ (ช่วย) เดิมเป็นพระสงฆ์ชื่อพระมหาช่วย จำพรรษาอยู่ที่วัดป่าลิไลยก์ในสมัยรัชการที่ ๑ ซึ่งในขณะนั้นเกิดสงคราม ๙ ทัพ พระมหาช่วยได้ช่วยเหลือพระยาพัทลุงนำชาวบ้านเข้าต่อต้านกองทัพพม่าจนแตกพ่าย ต่อมาจึงลาสิกขาบทและได้รับโปรดเกล้าให้เป็น พระยาทุกขราษฎร์ (ช่วย) ทำราชการเมืองพัทลุง มีตำแหน่งพระยาเทียบเท่าเจ้าเมือง

วัดเขียนบางแก้ว ตั้งอยู่หมู่ที่๔ ตำบลจองถนน อำเภอเขาชันสนตามเส้นหลวงหมายเลข ๔๐๘๑ ห่างจากที่ว่าการอำเภอเขาชัยสน ๗ กิโลเมตร วัดเขียนตั้งอยู่ที่ริมทะเลสาบสงขลา เป็นวัดที่เก่าแก่มีพระธาตุบางแก้วซึ่งสร้างแบบเดียวกับพระมหาธาตุเจดีย์นคร แต่มีขนาดเล็กกว่า เป็นปูชนียสถานที่เก่าแก่ที่สุดแห่งหนึ่งของจังหวัดพัทลุง เชื่อกันว่าสร้างมาตั้งแต่สมัยกรุงศรีอยุธยาตอนต้น สันนิษฐานว่าพื้นที่บริเวณวัดนี้เป็นที่ตั้งของเมืองพัทลุงมาก่อน เพราะได้พบซากปรักหักพังของศิลาแลงและพระพุทธรูปมากมาย

ศูนย์วัฒนธรรมบ้านตะโหมด ตั้งอยู่ในบริเวณโรงเรียนประชาบำรุงจากวัดตะโหมดไปศูนย์วัฒนธรรม ระยะทาง ๑ กิโลเมตร เป็นศูนย์รวบรวมวัฒนธรรมท้องถิ่น วิถีชีวิตพื้นบ้านของชุมชนบ้านตะโหมด นับเป็นสิ่งที่มีคุณค่าและคนรุ่นหลังจะได้สืบทอดความเป็นมาของชุนชนตะโหมด

หมู่บ้านหัตถกรรมรูปหนังตะลุง ตั้งอยู่หมู่ที่ ๑ ตำบลท่าทะเดื่อ ตามเส้นทางจากสามแยกถนนเพชรเกษมไปทางรถไฟ ระยะทาง ๙ กิโลเมตร เป็นหมู่บ้านหัตถกรรมรูปหนังตะลุงและหนังใหญ่ ส่งจำหน่ายทั้งในและต่างประเทศ

วังเจ้าเมืองพัทลุง หรือวังเก่า – วังใหม่ ตั้งอยู่ที่ตำบลลำปำ อำเภอเมืองพัทลุง เดิมเป็นที่ว่าราชการและเป็นที่อยู่อาศัยของเจ้าเมืองพัทลุง ปัจจุบันคงเหลืออยู่ส่วนหนึ่ง คือ วังเก่า สร้างในสมัยพระยาพัทลุง (น้อย จันทรโรจนวงษ์) เป็นผู้ว่าราชการจังหวัดต่อมาวังได้ตกทอดมาจนถึงประไพ มุตามะระ บุตรีของหลวงศีวรฉัตร ส่วนวังใหม่ สร้างเมื่อ พ.ศ.๒๔๖๒ โดยพระยาอภัยบริรักษ์ จักราวิชิตพิพิธภักดี (เนตร จันทรโรจนวงษ์) บุตรชายของพระยาพัทลุง ซึ่งเป็นเจ้าเมืองพัทลุง ปัจจุบันทายาทตระกูลจันทรโรจนวงษ์ได้มอบวังนี้ให้เป็นสมบัติของชาติ และกรมศิลปากรได้ประกาศขึ้นทะเบียนเป็นโบราณสถานแห่งชาติ เมื่อ พ.ศ.๒๕๒๖

สถานการณ์ทางเศรษฐกิจ ของจังหวัด พัทลุง

โครงสร้างเศรษฐกิจและรายได้ประชากร

สภาพทางเศรษฐกิจ เศรษฐกิจของจังหวัดพัทลุง โครงสร้างส่วนใหญ่ขึ้นอยู่กับสาขาการเกษตรกรรมเป็นหลัก รองลงมา ได้แก่ สาขาการศึกษา และสาขาอุตสาหกรรม โดยมีสัดส่วนตามผลิตภัณฑ์มวลรวมจังหวัด (GPP) ณ ราคาประจำปี พ.ศ. ๒๕๕๖

คิดเป็นร้อยละ ๓๔.๐๖ ,๑๐.๘๘ และ ๑๐.๘๐ ตามลำดับ รายได้หลักของจังหวัดพัทลุงมาจากภาคการเกษตร สินค้าเกษตรที่สำคัญ ได้แก่ ยางพารา สุกร และข้าว โดยมูลค่าผลิตภัณฑ์มวลรวมจังหวัด (GPP) ณ ราคาประจำปี พ.ศ.๒๕๕๖ เท่ากับ ๓๒,๓๗๓ ล้านบาท ลดลงจากปีที่ผ่านมา ๘๙๖ ล้านบาท และมูลค่าผลิตภัณฑ์มวลรวมเฉลี่ยของประชากรเท่ากับ ๖๕,๔๓๓ บาท ลดลงจากปีที่ผ่านมา ๒,๔๔๓ บาท เป็นลำดับที่ ๑๔ ของภาคใต้

(ข้อมูล : สำนักงานคณะกรรมการพัฒนาการเศรษฐกิจและสังคมแห่งชาติ)

(ที่มา : สำนักงานคลังจังหวัดพัทลุง)

ตารางแสดงผลิตภัณฑ์มวลรวมจังหวัดตามราคาประจำปี
จำแนกตามสาขาการผลิต ปี พ.ศ.๒๕๕๔-๒๕๕๖ p จังหวัดพัทลุง

สาขาการผลิต	ปี ๒๕๕๔	ปี ๒๕๕๕	ปี ๒๕๕๖ p
ภาคการเกษตร	**๑๖,๒๓๓**	**๑๒,๓๐๘**	**๑๑,๔๑๓**
เกษตรกรรม การล่าสัตว์ และการป่าไม้	๑๕,๘๘๐	๑๑,๙๔๔	๑๑,๐๒๖
การประมง	๓๕๓	๓๖๔	๓๘๗
ภาคนอกการเกษตร	**๒๒,๒๐๙**	**๒๐,๙๖๑**	**๒๐,๙๕๙**
การทำเหมืองแร่และเหมืองหิน	๑๗๙	๑๖๘	๑๖๖
การผลิตอุตสาหกรรม	๓,๘๗๖	๓,๑๕๗	๓,๔๙๕
การไฟฟ้า ก๊าซ และการประปา	๓๙๐	๔๔๐	๕๐๗
การก่อสร้าง	๑,๖๖๔	๑,๕๗๘	๑,๓๑๔
การขายส่ง การขายปลีก และการซ่อมแซมฯ	๔,๒๓๒	๓,๖๐๖	๓,๔๗๑
โรงแรมและภัตตาคาร	๖๐	๗๙	๑๓๖

สาขาการผลิต	ปี ๒๕๕๔	ปี ๒๕๕๕	ปี ๒๕๕๖
การขนส่ง สถานที่เก็บสินค้า และการคมนาคม	๘๕๔	๙๒๘	๙๐๕
ตัวกลางทางการเงิน	๑,๖๗๔	๑,๙๔๒	๒,๒๓๙
บริการด้านอสังหาริมทรัพย์ การให้เช่า และบริการทางธุรกิจ	๑,๙๓๗	๑,๘๖๗	๑,๘๘๕
การบริหารราชการแผ่นดินและการป้องกันประเทศฯ	๒,๔๑๗	๒,๓๒๓	๑,๙๕๕
การศึกษา	๓,๖๕๐	๓,๕๐๕	๓,๕๒๓
การบริการด้านสุขภาพฯ	๘๗๙	๙๕๕	๙๒๕
การให้บริการชุมชน สังคม และบริการส่วนบุคคลอื่น ๆ	๓๓๙	๓๗๗	๔๐๐
ลูกจ้างในครัวเรือนส่วนบุคคล	๕๘	๓๖	๓๘
ผลิตภัณฑ์มวลรวมจังหวัด	**๓๘,๔๔๑**	**๓๓,๒๖๙**	**๓๒,๓๗๓**
มูลค่าผลิตภัณฑ์มวลรวมจังหวัดเฉลี่ยต่อหัว (บาท)	**๗๙,๑๓๘**	**๖๗,๘๗๖**	**๖๕,๔๓๓**
จำนวนประชากร (๑,๐๐๐ คน)	๔๘๖	๔๙๐	๔๙๕

(ที่มา : สำนักงานคณะกรรมการพัฒนาการเศรษฐกิจและสังคมแห่งชาติ)

ผลิตภัณฑ์มวลรวมจังหวัด ณ ราคาคงที่ จำแนกตามสาขาการผลิต ปี พ.ศ.๒๕๕๔-๒๕๕๖ จังหวัดพัทลุง

สาขาการผลิต	ปี ๒๕๕๔	ปี ๒๕๕๕	ปี ๒๕๕๖
ภาคการเกษตร	๔,๓๑๓	๔,๒๑๒	๔,๒๔๑
เกษตรกรรม การล่าสัตว์ และการป่าไม้	๓,๙๑๑	๓,๘๐๘	๓,๘๓๖
การประมง	๔๐๒	๔๐๔	๔๐๖
ภาคนอกการเกษตร	๑๔,๔๔๐	๑๓,๗๔๐	๑๓,๒๔๒
การทำเหมืองแร่และเหมืองหิน	๑๔๐	๑๓๐	๑๑๙
การผลิตอุตสาหกรรม	๑,๐๑๓	๑,๐๐๑	๙๘๑
การไฟฟ้า ก๊าซ และการประปา	๓๘๔	๔๓๙	๔๔๖
การก่อสร้าง	๑,๑๗๙	๑,๐๙๑	๘๘๗
การขายส่ง การขายปลีก และการซ่อมแซมฯ	๒,๗๒๖	๒,๑๗๐	๒,๐๘๔
โรงแรมและภัตตาคาร	๕๗	๗๒	๑๑๘
การขนส่ง สถานที่เก็บสินค้า และการคมนาคม	๗๙๓	๘๕๘	๘๒๘
ตัวกลางทางการเงิน	๑,๑๗๒	๑,๓๗๕	๑,๕๔๑
บริการด้านอสังหาริมทรัพย์ การให้เช่า และบริการทางธุรกิจ	๒,๐๕๒	๑,๙๖๒	๑,๙๗๓
การบริหารราชการแผ่นดินและการป้องกันประเทศฯ	๑,๖๘๐	๑,๕๖๕	๑,๒๗๒
การศึกษา	๒,๒๘๗	๒,๐๘๐	๒,๐๓๓
การบริการด้านสุขภาพฯ	๖๕๐	๖๙๐	๖๔๔
การให้บริการชุมชน สังคม และบริการส่วนบุคคลอื่น ๆ	๒๕๖	๒๗๖	๒๘๗
ลูกจ้างในครัวเรือนส่วนบุคคล	๕๓	๓๐	๒๙
ผลิตภัณฑ์มวลรวมจังหวัด	**๑๘,๗๕๓**	**๑๗,๙๕๒**	**๑๗,๔๘๓**

(ที่มา : สำนักงานคณะกรรมการพัฒนาการเศรษฐกิจและสังคมแห่งชาติ)

การเงินการคลัง

ในปีงบประมาณ พ.ศ.๒๕๕๘ (๑ ตุลาคม ๒๕๕๗-๓๐ กันยายน ๒๕๕๘) มีรายได้นำส่งคลังจังหวัดพัทลุง จำนวน ๗๗๐.๕๐๙ ล้านบาท เพิ่มขึ้นจากปี พ.ศ.๒๕๕๗ จำนวน ๕๗.๒๑๔ ล้านบาท เพิ่มขึ้นร้อยละ ๘.๐๒ และมีการเบิกจ่ายงบประมาณผ่านคลังจังหวัดพัทลุง จำนวน ๕,๘๙๑.๖๑ ล้านบาท ลดลงจากปี พ.ศ.๒๕๕๗ จำนวน ๑,๑๕๕.๒๒ ล้านบาท หรือลดลงร้อยละ ๑๖.๓๙

ตารางการจัดเก็บรายได้จังหวัดพัทลุง
ตั้งแต่ ๑ ตุลาคม ๒๕๕๗ - ๓๐ กันยายน ๒๕๕๘

ที่มาของรายได้	๒๕๕๖	๒๕๕๗	๒๕๕๘	เปรียบเทียบ	
				จำนวนเงิน	อัตราเพิ่ม/ลด
สรรพากรพื้นที่พัทลุง	๖๓๒.๒๘๙	๖๐๔.๙๑๙	๖๕๓.๕๗๒	๔๘.๖๕๓	๘.๐๔
สรรพสามิตพื้นที่พัทลุง	๑๓.๔๓๑	๑๓.๕๕๑	๑๒.๓๐๒	-๑.๒๔๙	-๙.๒๒
ธนารักษ์พื้นที่พัทลุง	๔.๑๓๘	๑๓.๕๐๕	๓๖.๕๒๕	๒๓.๐๒	๑๗๐.๔๖
ส่วนราชการอื่น	๗๔.๗๖	๘๑.๓๒	๖๘.๑๑	-๑๓.๒๑	-๑๖.๒๔
รวม	**๗๒๔.๖๑๘**	**๗๑๓.๒๙๕**	**๗๗๐.๕๐๙**	**๕๗.๒๑๔**	**๘.๐๒**

ตารางการเบิกจ่ายงบประมาณจังหวัดพัทลุง
ตั้งแต่ ๑ ตุลาคม ๒๕๕๗ - ๓๐ กันยายน ๒๕๕๘

	๒๕๕๖	๒๕๕๗	๒๕๕๘	เปรียบเทียบข้อมูลปีงบประมาณ ๒๕๕๗ กับ ๒๕๕๘	
				จำนวนเงิน	ร้อยละ
๑.รายจ่ายจริงปีปัจจุบัน	๔,๕๓๕.๔๗	๖,๑๕๕.๓๕	๕,๐๓๒.๕๔	-๑,๑๒๒.๘๑	-๑๘.๒๔
๑.๑ งบประจำ	๔,๗๑๔.๒๑	๔,๖๘๖.๙๕	๓,๑๓๗.๘๐	-๑,๕๔๙.๑๕	-๓๓.๐๕
๑.๒ งบลงทุน	๑,๒๒๑.๒๖	๑,๔๖๘.๔๐	๑,๙๘๔.๗๔	๔๒๖.๓๔	๒๙.๐๓
๒.รายจ่ายปีก่อน	๘๘๐.๒๙	๘๙๑.๔๘	๘๕๙.๐๗	-๓๒.๔๑	-๓.๖๔
๒.๑ งบประจำ	-	-	-	-	-
๒.๒ งบลงทุน	๘๘๐.๒๙	๘๙๑.๔๘	๘๕๙.๐๗	-๓๒.๔๑	-๓.๖๔
๓.รวมการเบิกจ่าย	๖,๘๑๕.๗๖	๗,๐๔๖.๘๓	๕,๘๙๑.๖๑	-๑๕๕.๒๒	-๑๖.๓๙
๓.๑ งบประจำ	๔,๗๑๔.๒๑	๔,๖๘๖.๙๕	๓,๑๓๗.๘๐	-๑,๕๔๙.๑๕	-๓๓.๐๕
๓.๒ งบลงทุน	๒,๑๐๑.๕๕	๒,๓๕๙.๘๘	๒,๗๕๓.๘๑	๓๙๓.๙๓	๑๖.๓๙

การจัดเก็บภาษีอากร ปีงบประมาณ ๒๕๕๖ -๒๕๕๘

ลักษณะการจัดเก็บ	ปีงบประมาณ พ.ศ.		
	๒๕๕๖	๒๕๕๗	๒๕๕๘
ภาษีเงินได้บุคคลธรรมดา	๒๓๓.๘๓๒	๒๑๕.๒๖๔	๑๘๔.๗๕๙
ภาษีเงินได้นิติบุคคล	๙๑.๐๔๒	๘๙.๗๗๗	๙๐.๔๙๓
ภาษีการค้า	๐	๐	๐
ภาษีมูลค่าเพิ่ม	๑๙๐.๙๑๘	๒๐๕.๘๙๔	๒๖๙.๖๕๗
ภาษีธุรกิจเฉพาะ	๔๙.๖๒๗	๖๗.๘๒๒	๖๒.๐๖๙
อากรแสตมป์	๓๓.๓๐๓	๓๐.๗๙๔	๓๔.๑๔๖
รายได้อื่น (ค่าปรับ)	๐.๙๗๙	๑.๑๔	๑.๒๘๕
รวมทุกลักษณะจัดเก็บ	๕๙๙.๗๐๑	๖๑๐.๖๙๑	๖๔๒.๔๐๙
กรมสรรพากรจัดเก็บ	๓๐๓.๑๙๙	๓๔๖.๙๕๔	๔๗๐.๕๕๒
หน่วยงานอื่นจัดเก็บ	๒๙๖.๕๐๒	๒๖๓.๗๓๗	๑๗๑.๘๕๗

(ที่มา: สำนักงานสรรพากรพื้นที่พัทลุง)

ด้านการเกษตร

การกสิกรรม

ในปี ๒๕๕๘ จังหวัดพัทลุงมีพื้นที่ถือครองเพื่อทำการเกษตร ๑,๕๓๓,๖๗๖.๙๒ ไร่ หรือร้อยละ ๗๑.๖๖ ของพื้นที่ทั้งหมด แยกเป็นยางพาราปลูกมากที่สุด พื้นที่ปลูก จำนวน ๙๐๓,๔๓๘.๖๖ ไร่ คิดเป็นร้อยละ ๕๘.๙๑ ของพื้นที่ทำการเกษตร รองลงมาปลูกข้าว พื้นที่ปลูก จำนวน ๑๓๙,๑๔๘.๐๐ ไร่ คิดเป็นร้อยละ ๙.๐๗ ของพื้นที่ทำการเกษตร ไม้ผล ไม้ยืนต้น พืชไร่ พืชผัก พื้นที่ปลูก จำนวน ๑๒๖,๑๒๔.๙๑ ไร่ คิดเป็นร้อยละ ๘.๒๒ ของพื้นที่ทำการเกษตร และพื้นที่อื่น ๆ เช่น บ่อปลา บ่อกุ้ง ทุ่งหญ้าเลี้ยงสัตว์ คอกปศุสัตว์ และพื้นที่ไม่ได้ใช้ประโยชน์ จำนวน ๓๖๔,๘๗๔ ไร่ คิดเป็นร้อยละ ๒๓.๘๐ ของพื้นที่ทำการเกษตร

ยางพารา

รายการ	ปี ๒๕๕๖	ปี ๒๕๕๗	ปี ๒๕๕๘
๑. พื้นที่ปลูก (ไร่)	๘๙๑,๙๐๓.๔๔	๘๕๕,๔๔๓.๓๘	๙๐๓,๔๓๘.๐๐
๒. พื้นที่ให้ผลผลิต (ไร่)	๖๖๒,๗๐๑.๑๕	๖๕๕,๓๕๘.๓๘	๗๒๐,๓๐๒.๐๐
๓. ผลผลิต (ตัน)	๑๗๒,๙๐๓.๐๑	๑๗๔,๘๐๑.๙๕	๑๙๑,๒๗๗.๙๙
๔. ผลผลิตเฉลี่ย (กก.ไร่)	๒๖๑.๐๐	๒๖๗.๐๐	๒๖๕.๕๕

ยางพารา ในปี ๒๕๕๘ มีพื้นที่ปลูกต่อปี จำนวน ๙๐๓,๔๓๘ ไร่ พื้นที่ให้ผลผลิต ๗๒๐,๓๐๒ ไร่ ได้ผลผลิต ๑๙๑,๒๗๗.๙๙ ตัน ผลผลิตเฉลี่ย ๒๖๕.๕๕ กิโลกรัมต่อไร่ต่อปี ซึ่งเมื่อเปรียบเทียบกับปี ๒๕๕๗ ที่ผ่านมา พบว่า มีพื้นที่ปลูกยางพาราเพิ่มขึ้น ๔๗,๙๙๔.๖๒ ไร่ หรือร้อยละ ๕.๖๑ พื้นที่ให้ผลผลิตเพิ่มขึ้น ๖๔,๙๔๓.๖๒ ไร่ หรือร้อยละ ๙.๙๑ ผลผลิตเพิ่มขึ้น ๑๖,๔๗๖.๐๔ ตัน หรือร้อยละ ๙.๔๓ ผลผลิตเฉลี่ยต่อไร่เพิ่มขึ้น ๑.๔๕ กิโลกรัมต่อไร่ หรือร้อยละ ๐.๕๔

ข้าว

รายการ	ปี ๒๕๕๖		ปี ๒๕๕๗		ปี ๒๕๕๘	
	ข้าวนาปี	ข้าวนาปรัง	ข้าวนาปี	ข้าวนาปรัง	ข้าวนาปี	ข้าวนาปรัง
๑. พื้นที่ปลูก (ไร่)	๑๔๕,๐๕๑.๐๐	๗๔,๐๗๗.๐๐	๑๔๑,๒๐๒.๐๐	๖๗,๕๕๑.๐๐	๑๓๖,๕๓๘.๐๐	๕๔,๕๐๕.๐๐
๒. พื้นที่เก็บเกี่ยว (ไร่)	๑๒๘,๒๔๙.๐๐	๗๓,๗๗๗.๐๐	๑๓๖,๘๔๖.๐๐	๖๗,๐๕๙.๐๐	๑๓๔,๙๗๕.๐๐	๕๔,๑๔๑.๐๐
๓. ผลผลิต (ตัน)	๕๙,๕๐๒.๐๐	๔๐,๔๖๙.๐๐	๖๔,๐๖๕.๐๐	๓๖,๑๑๘.๗๔	๕๕,๙๔๙.๘๗	๒๙,๔๕๘.๖๕
๔. ผลผลิตเฉลี่ย (กก.ไร่)	๔๖๔.๐๐	๕๔๖.๐๐	๔๖๘.๐๐	๔๙๐.๔๕	๔๑๔.๕๒	๕๔๔.๐๐
ผลผลิตรวม (นาปีและนาปรัง)	**๙๙,๙๗๑ (ตัน)**		**๑๐๐,๑๘๓.๗๔ (ตัน)**		**๘๕,๔๐๘.๕๒ (ตัน)**	

ข้าวนาปี ในปี ๒๕๕๘ มีพื้นที่ทำนา จำนวน ๑๓๖,๕๓๘ ไร่ พื้นที่เก็บเกี่ยวได้ ๑๓๔,๙๗๕ ไร่ ได้ผลผลิต ๕๕,๙๔๙.๘๗ ตัน ผลผลิตเฉลี่ยต่อไร่ ๔๑๔.๕๒ กิโลกรัม ซึ่งเมื่อเปรียบเทียบกับปี ๒๕๕๗ ที่ผ่านมา พบว่า มีพื้นที่ปลูกข้าวนาปี ลดลง ๔,๖๖๔ ไร่ หรือร้อยละ ๓.๓๐ พื้นที่เก็บเกี่ยวลดลง ๑,๘๗๑ ไร่ หรือร้อยละ ๑.๓๗ ผลผลิตลดลง ๘,๑๑๕.๑๓ ตัน หรือร้อยละ ๑๒.๖ ผลผลิตเฉลี่ยต่อไร่ลดลง ๕๓.๕๕ กิโลกรัมต่อไร่ หรือร้อยละ ๑๑.๔๔

ข้าวนาปรังในปี ๒๕๕๘ มีพื้นที่ทำนา จำนวน ๕๔,๕๐๕ ไร่ พื้นที่เก็บเกี่ยวได้ ๕๔,๑๔๑ ไร่ ได้ผลผลิต ๒๙,๔๕๘.๖๕ ตัน ผลผลิตเฉลี่ย ๕๔๔ กิโลกรัมต่อไร่ ซึ่งเมื่อเปรียบเทียบกับปี ๒๕๕๗ ที่ผ่านมา พบว่า มีพื้นที่ปลูกข้าวนาปรัง ลดลง ๑๓,๐๔๖ ไร่ หรือร้อยละ ๑๙.๓๑ พื้นที่เก็บเกี่ยวลดลง ๑๒,๙๑๘ ไร่ หรือร้อยละ ๑๙.๒๖ ผลผลิตลดลง ๖,๖๖๐.๑๐ ตัน หรือร้อยละ ๑๘.๔๔ ผลผลิตเฉลี่ยต่อไร่เพิ่มขึ้น ๕๓.๕๕ กิโลกรัม หรือร้อยละ ๑๐.๙๓

โดยภาพรวมของการทำนาปีและนาปรัง จะเห็นว่าเกษตรกรมีการทำนาลดลงจากปีก่อน ซึ่งส่งผลให้ผลผลิตข้าวลดลงจำนวน ๘๕,๔๐๘.๕๒ ตัน ลดลงจากปี ๒๕๕๗ จำนวน ๑๔,๗๗๕.๒๒ ตัน หรือร้อยละ ๑๔.๗๔

ไม้ผล

เงาะ

รายการ	ปี ๒๕๕๖	ปี ๒๕๕๗	ปี ๒๕๕๘
๑. พื้นที่ปลูก (ไร่)	๕,๗๐๒.๐๐	๕,๔๘๘.๐๐	๔,๖๖๙.๐๐
๒. พื้นที่ให้ผลผลิต (ไร่)	๔,๕๖๒.๗๕	๕,๐๗๑.๐๐	๔,๐๑๔.๐๐
๓. ผลผลิต (ตัน)	๔,๘๕๐.๙๕	๑,๖๗๓.๐๐	๑,๖๔๕.๐๐
๔. ผลผลิตเฉลี่ย (กก.ไร่)	๑,๓๔๐.๔๕	๓๓๐.๐๐	๔๐๙.๘๒

เงาะ ในปี ๒๕๕๘ มีพื้นที่ปลูก จำนวน ๔,๖๖๙ ไร่ พื้นที่ให้ผลผลิตได้ ๔,๐๑๔ ไร่ ได้ผลผลิต ๑,๖๔๕ ตัน ผลผลิตเฉลี่ยต่อไร่ ๔๐๙.๘๒ กิโลกรัม ซึ่งเมื่อเปรียบเทียบกับปี ๒๕๕๗ ที่ผ่านมา พบว่า มีพื้นที่ปลูกเงาะลดลง ๘๑๙ ไร่ หรือร้อยละ ๑๔.๙๒ พื้นที่ให้ผลผลิตลดลง ๑,๐๕๗ ไร่ หรือร้อยละ ๒๐.๘๔ ผลผลิตลดลง ๒๘ ตัน หรือร้อยละ ๑.๖๗ ผลผลิตเฉลี่ยต่อไร่เพิ่มขึ้น ๗๙.๘๒ กิโลกรัมต่อไร่หรือร้อยละ ๒๔.๑๘

มังคุด

รายการ	ปี ๒๕๕๖	ปี ๒๕๕๗	ปี ๒๕๕๘
๑. พื้นที่ปลูก (ไร่)	๑๒,๑๓๘.๕๐	๑๑,๓๗๕.๐๐	๑๔,๔๖๕.๐๐
๒. พื้นที่ให้ผลผลิต (ไร่)	๘,๕๐๓.๒๕	๑๑,๒๕๙.๐๐	๑๑,๗๗๔.๐๐
๓. ผลผลิต (ตัน)	๕,๔๗๖.๑๑	๖,๕๓๐.๐๐	๕,๑๘๔.๕๐
๔. ผลผลิตเฉลี่ย (กก.ไร่)	๖๗๔.๔๙	๕๘๐.๐๐	๔๔๐.๓๓

มังคุด ในปี ๒๕๕๘ มีพื้นที่ปลูก จำนวน ๑๔,๔๖๕ ไร่ พื้นที่ให้ผลผลิตได้ ๑๑,๗๗๔ ไร่ ได้ผลผลิต ๕,๑๘๔.๕๐ ตัน ผลผลิตเฉลี่ยต่อไร่ ๔๔๐.๓๓ กิโลกรัม ซึ่งเมื่อเปรียบเทียบกับปี ๒๕๕๗ ที่ผ่านมาพบว่า มีพื้นที่ปลูกมังคุดเพิ่มขึ้น ๓,๐๙๐ ไร่ หรือร้อยละ ๒๗.๑๖ พื้นที่ให้ผลผลิตเพิ่มขึ้น ๕๑๕ ไร่ หรือร้อยละ ๔.๕๗ ผลผลิตลดลง ๑,๓๔๖ ตัน หรือร้อยละ ๒๐.๖๑ ผลผลิตเฉลี่ยต่อไร่ลดลง ๑๔๐ กิโลกรัม หรือร้อยละ ๒๔.๑๔

ทุเรียน

รายการ	ปี ๒๕๕๖	ปี ๒๕๕๗	ปี ๒๕๕๘
๑. พื้นที่ปลูก (ไร่)	๓,๘๘๙.๒๕	๓,๗๖๐.๐๐	๔,๐๐๕.๐๐
๒. พื้นที่ให้ผลผลิต (ไร่)	๒,๘๕๙.๕๐	๓,๕๗๖.๐๐	๓,๔๖๗.๐๐
๓. ผลผลิต (ตัน)	๒,๐๙๗.๑๓	๑,๐๘๔.๐๐	๑,๕๑๘.๖๐
๔. ผลผลิตเฉลี่ย (กก.ไร่)	๙๐๗.๑๐	๓๐๓.๐๐	๔๓๘.๐๒

ทุเรียน ในปี ๒๕๕๘ มีพื้นที่ปลูก จำนวน ๔,๐๐๕ ไร่ พื้นที่ให้ผลผลิตได้ ๓,๔๖๗ ไร่ ได้ผลผลิต ๑,๕๑๘.๖๐ ตัน ผลผลิตเฉลี่ย ๔๓๘.๐๒ กิโลกรัมต่อไร่ ซึ่งเมื่อเปรียบเทียบกับปี ๒๕๕๗ ที่ผ่านมา พบว่า มีพื้นที่ปลูกทุเรียนเพิ่มขึ้น ๒๔๕ ไร่ หรือร้อยละ ๖.๕๑ พื้นที่ให้ผลผลิตลดลง ๑๐๙ ไร่ หรือร้อยละ ๓.๐๕ ผลผลิตเพิ่มขึ้น ๔๓๔.๖ ตัน หรือร้อยละ ๔๐.๐๙ ผลผลิตเฉลี่ยต่อไร่เพิ่มขึ้น ๑๓๕.๐๒ กิโลกรัม หรือร้อยละ ๔๔.๕๖

ลองกอง

รายการ	ปี ๒๕๕๖	ปี ๒๕๕๗	ปี ๒๕๕๘
๑. พื้นที่ปลูก (ไร่)	๑๔,๔๖๙.๗๕	๑๔,๒๙๙.๐๐	๑๓,๕๐๐.๐๐
๒. พื้นที่ให้ผลผลิต (ไร่)	๑๐,๔๖๐.๐๐	๑๐,๕๑๔.๐๐	๑๐,๕๖๑.๐๐
๓. ผลผลิต (ตัน)	๖,๐๒๖.๑๘	๕,๘๐๗.๐๐	๔,๒๒๔.๐๐
๔. ผลผลิตเฉลี่ย (กก.ไร่)	๗๘๐.๔๘	๕๕๒.๐๐	๓๙๙.๙๖

ลองกอง ในปี ๒๕๕๘ มีพื้นที่ปลูก จำนวน ๑๓,๕๐๐ ไร่ พื้นที่ให้ผลผลิตได้ ๑๐,๕๖๑ ไร่ ได้ผลผลิต ๔,๒๒๔ ตัน ผลผลิตเฉลี่ยต่อไร่ ๓๙๙.๙๖ กิโลกรัม ซึ่งเมื่อเปรียบเทียบกับปี ๒๕๕๗ ที่ผ่านมา พบว่า มีพื้นที่ปลูกลองกองลดลง ๗๙๙ ไร่ หรือร้อยละ ๕.๕๘ พื้นที่ให้ผลผลิตเพิ่มขึ้น ๔๗ ไร่ หรือร้อยละ ๐.๔๔ ผลผลิตลดลง ๑,๕๘๓ ตัน หรือร้อยละ ๒๗.๒๖ ผลผลิตเฉลี่ยต่อไร่ลดลง ๑๕๒.๐๔ กิโลกรัม หรือร้อยละ ๒๗.๕๔

ปาล์มน้ำมัน

รายการ	ปี ๒๕๕๖	ปี ๒๕๕๗	ปี ๒๕๕๘
๑. พื้นที่ปลูก (ไร่)	๓๘,๔๐๐.๐๐	๓๙,๑๒๒.๕๖	๔๑,๙๐๑.๐๐
๒. พื้นที่ให้ผลผลิต (ไร่)	๑๔,๔๒๕.๐๐	๒๒,๕๓๖.๘๐	๒๖,๗๑๖.๐๐
๓. ผลผลิต (ตัน)	๔๑,๓๓๕.๔๗	๕๖,๑๙๙.๖๓	๖๙,๐๕๔.๒๐
๔. ผลผลิตเฉลี่ย (กก.ไร่)	๒,๓๑๐.๐๐	๒,๑๗๘.๕๙	๒,๕๘๔.๗๕

ปาล์มน้ำมัน ในปี ๒๕๕๘ มีพื้นที่ปลูก จำนวน ๔๑,๙๐๑ ไร่ พื้นที่ให้ผลผลิตได้ ๒๖,๗๑๖ ไร่ ได้ผลผลิต ๖๙,๐๕๔.๒๐ ตัน ผลผลิตเฉลี่ยต่อไร่ ๒,๕๘๔.๗๕ กิโลกรัม ซึ่งเมื่อเปรียบเทียบกับปี ๒๕๕๗ ที่ผ่านมา พบว่า มีพื้นที่ปลูกปาล์มน้ำมันเพิ่มขึ้น ๒,๗๗๘.๔๔ ไร่ หรือร้อยละ ๗.๑๐ พื้นที่เก็บเกี่ยวเพิ่มขึ้น ๔,๑๗๙.๒๐ ไร่ หรือร้อยละ ๑๘.๕๔ ผลผลิตเพิ่มขึ้น ๑๒,๘๕๔.๕๗ ตัน หรือร้อยละ ๒๒.๘๗ ผลผลิตเฉลี่ยต่อไร่เพิ่มขึ้น ๔๐๖.๑๖ กิโลกรัม หรือร้อยละ ๑๘.๖๔

พืชผัก

พริกขี้หนู

รายการ	ปี ๒๕๕๖	ปี ๒๕๕๗	ปี ๒๕๕๘
๑. พื้นที่ปลูก (ไร่)	๔,๖๓๘.๕๐	๕,๑๑๘.๕๐	๑,๖๐๒.๐๐
๒. พื้นที่ให้ผลผลิต (ไร่)	๔,๕๑๐.๕๐	๕,๐๑๕.๒๕	๑,๖๐๒.๐๐
๓. ผลผลิต (ตัน)	๓,๔๕๘.๒๓	๓,๙๘๘.๘๘	๑,๓๐๓.๕๖
๔. ผลผลิตเฉลี่ย (กก.ไร่)	๘๕๘.๓๓	๗๙๕.๓๕	๘๑๓.๗๑

พริกขี้หนู ในปี ๒๕๕๘ มีพื้นที่ปลูก จำนวน ๑,๖๐๒ ไร่ พื้นที่ให้ผลผลิตได้ ๑,๖๐๒ ไร่ ได้ผลผลิต ๑,๓๐๓.๕๖ ตัน ผลผลิตเฉลี่ยต่อไร่ ๘๑๓.๗๑ กิโลกรัม ซึ่งเมื่อเปรียบเทียบกับปี ๒๕๕๗ ที่ผ่านมา พบว่า มีพื้นที่ปลูกพริกขี้หนูลดลง ๓,๕๑๖.๕ ไร่ หรือ ร้อยละ ๖๘.๗๐ พื้นที่ให้ผลผลิตลดลง ๓,๔๑๓.๒๕ ไร่ หรือร้อยละ ๖๘.๐๕ ผลผลิตลดลง ๒,๖๘๕.๓๒ ตัน หรือร้อยละ ๖๗.๓๒ ผลผลิตเฉลี่ยต่อไร่เพิ่มขึ้น ๑๘.๓๖ กิโลกรัมต่อไร่ หรือร้อยละ ๒.๓๑

ข้าวโพดหวาน

รายการ	ปี ๒๕๕๖	ปี ๒๕๕๗	ปี ๒๕๕๘
๑. พื้นที่ปลูก (ไร่)	๒,๓๔๗.๗๕	๒,๕๒๔.๕๐	๑,๑๙๘.๐๐
๒. พื้นที่ให้ผลผลิต (ไร่)	๒,๑๗๘.๗๕	๒,๔๒๑.๒๕	๑,๑๙๘.๐๐
๓. ผลผลิต (ตัน)	๒,๒๑๘.๙๙	๓,๐๑๒.๕๒	๑,๐๒๗.๔๗
๔. ผลผลิตเฉลี่ย (กก.ไร่)	๑,๐๓๒.๘๓	๑,๒๔๔.๒๐	๙๓๙.๔๐

ข้าวโพดหวาน ในปี ๒๕๕๘ มีพื้นที่ปลูก จำนวน ๑,๑๙๘ ไร่ พื้นที่ให้ผลผลิตได้ ๑,๑๙๘ ไร่ ได้ผลผลิต ๑,๐๒๗.๔๗ ตัน ผลผลิตเฉลี่ยต่อไร่ ๙๓๙.๔๐ กิโลกรัม ซึ่งเมื่อเปรียบเทียบกับปี ๒๕๕๗ ที่ผ่านมา พบว่า มีพื้นที่ปลูกข้าวโพดหวานลดลง ๑,๓๒๖.๕๐ ไร่ หรือร้อยละ ๕๒.๕๕ พื้นที่ให้ผลผลิตลดลง ๑,๒๒๓.๒๕ ไร่ หรือร้อยละ ๕๐.๕๒ ผลผลิตลดลง ๑,๙๘๕.๐๕ ตัน หรือร้อยละ ๖๕.๘๙ ผลผลิตเฉลี่ยต่อไร่ลดลง ๓๐๔.๘ กิโลกรัมต่อไร่ หรือร้อยละ ๒๔.๕๐

ขมิ้น

รายการ	ปี ๒๕๕๖	ปี ๒๕๕๗	ปี ๒๕๕๘
๑. พื้นที่ปลูก (ไร่)	๑,๐๖๑.๐๐	๑,๓๑๕.๐๐	๑,๐๓๘.๐๐
๒. พื้นที่ให้ผลผลิต (ไร่)	๑,๐๕๐.๐๐	๑,๑๗๕.๐๐	๑,๐๒๘.๐๐
๓. ผลผลิต (ตัน)	๑,๑๒๗.๔๐	๑,๑๖๙.๓๐	๑,๓๓๘.๔๙
๔. ผลผลิตเฉลี่ย (กก.ไร่)	๙๑๕.๐๐	๙๙๕.๑๕	๑,๒๑๗.๔๗

ขมิ้น ในปี ๒๕๕๘ มีพื้นที่ปลูก จำนวน ๑,๐๓๘ ไร่ พื้นที่ให้ผลผลิตได้ ๑,๐๒๘ ไร่ ได้ผลผลิต ๑,๓๓๘.๔๙ ตัน ผลผลิตเฉลี่ยต่อไร่ ๑,๒๑๗.๔๗ กิโลกรัม ซึ่งเมื่อเปรียบเทียบกับปี ๒๕๕๗ ที่ผ่านมา พบว่า มีพื้นที่ปลูกขมิ้นลดลง ๒๗๗ ไร่ หรือร้อยละ ๒๑.๐๖ พื้นที่ให้ผลผลิตลดลง ๑๔๗ ไร่ หรือร้อยละ ๑๒.๕๑ ผลผลิตเพิ่มขึ้น ๑๖๙.๑๙ ตัน หรือร้อยละ ๑๔.๔๗ ผลผลิตเฉลี่ยต่อไร่เพิ่มขึ้น ๒๒๒.๓๒ กิโลกรัม หรือร้อยละ ๒๒.๓๔

พืชไร่

สับปะรด

รายการ	ปี ๒๕๕๖	ปี ๒๕๕๗	ปี ๒๕๕๘
๑. พื้นที่ปลูก (ไร่)	๔,๙๘๘.๐๐	๔,๗๓๕.๐๐	๔,๖๗๕.๐๐
๒. พื้นที่ให้ผลผลิต (ไร่)	๓,๑๑๙.๐๐	๓,๓๑๒.๐๐	๔,๖๗๓.๐๐
๓. ผลผลิต (ตัน)	๑๐,๒๒๕.๘๐	๑๑,๒๔๕.๗๐	๑๓,๑๗๖.๕๐
๔. ผลผลิตเฉลี่ย (กก.ไร่)	๓,๒๗๘.๕๕	๓,๓๙๕.๔๔	๒,๘๑๙.๗๑

สับปะรด ในปี ๒๕๕๘ มีพื้นที่ปลูก จำนวน ๔,๖๗๕ ไร่ พื้นที่ให้ผลผลิตได้ ๔,๖๗๓ ไร่ ได้ผลผลิต ๑๓,๑๗๖.๕๐ ตันผลผลิตเฉลี่ยต่อไร่ละ ๒,๘๑๙.๗๑ กิโลกรัม ซึ่งเมื่อเปรียบเทียบกับปี ๒๕๕๗ ที่ผ่านมา พบว่า มีพื้นที่ปลูกสับปะรดลดลง ๖๐ ไร่ หรือร้อยละ ๑.๒๗ พื้นที่ให้ผลผลิตเพิ่มขึ้น ๑,๓๖๑ ไร่ หรือร้อยละ ๔๑.๐๙ ผลผลิตเพิ่มขึ้น ๑,๙๓๐.๘ ตัน หรือร้อยละ ๑๗.๑๗ ผลผลิตเฉลี่ยต่อไร่ลดลง ๕๗๕.๗๓ กิโลกรัมต่อไร่ หรือร้อยละ ๑๖.๙๕

ถั่วปันหยี

รายการ	ปี ๒๕๕๖	ปี ๒๕๕๗	ปี ๒๕๕๘
๑. พื้นที่ปลูก (ไร่)	๑,๙๐๗.๐๐	๒,๕๗๙.๐๐	๒,๖๓๑.๐๐
๒. พื้นที่ให้ผลผลิต (ไร่)	๑,๖๑๖.๐๐	๒,๔๕๕.๐๐	๒,๖๒๑.๐๐
๓. ผลผลิต (ตัน)	๔๖๗.๕๕	๒,๓๒๗.๙๒	๑,๓๕๙.๗๔
๔. ผลผลิตเฉลี่ย (กก.ไร่)	๒๘๙.๓๓	๙๔๘.๒๔	๓๐๐.๘๐

ถั่วปันหยี ในปี ๒๕๕๘ มีพื้นที่ปลูก จำนวน ๒,๖๓๑ ไร่ พื้นที่เก็บเกี่ยวได้ ๒,๖๒๑ ไร่ ได้ผลผลิต ๑,๓๕๙.๗๔ ตัน ผลผลิตเฉลี่ยต่อไร่ ๓๐๐.๘๐ กิโลกรัม ซึ่งเมื่อเปรียบเทียบกับปี ๒๕๕๗ ที่ผ่านมา พบว่า มีพื้นที่ปลูกถั่วปันหยีเพิ่มขึ้น ๕๑ ไร่ หรือร้อยละ ๑.๙๘ พื้นที่ให้ผลผลิตเพิ่มขึ้น ๑๖๖ ไร่ หรือร้อยละ ๖.๗๖ ผลผลิตลดลง ๙๖๘.๑๗ ตัน หรือร้อยละ ๔๑.๕๙ ผลผลิตเฉลี่ยต่อไร่ลดลง ๖๔๗.๔๔ กิโลกรัมต่อไร่ หรือร้อยละ ๖๘.๒๘

ถั่วลิสง

รายการ	ปี ๒๕๕๖	ปี ๒๕๕๗	ปี ๒๕๕๘
๑. พื้นที่ปลูก (ไร่)	๑,๙๑๕.๒๕	๒,๑๔๒.๕๐	๙๑๐.๐๐
๒. พื้นที่ให้ผลผลิต (ไร่)	๑,๗๕๒.๒๕	๒,๐๓๑.๕๐	๙๐๘.๐๐
๓. ผลผลิต (ตัน)	๔๑๐.๐๒	๖๑๐.๔๗	๓๘๙.๔๕
๔. ผลผลิตเฉลี่ย (กก.ไร่)	๒๓๓.๙๙	๓๐๐.๕๐	๔๒๘.๙๑

ถั่วลิสง ในปี ๒๕๕๘ มีพื้นที่ปลูก จำนวน ๙๑๐ ไร่ พื้นที่ให้ผลผลิตได้ ๙๐๘ ไร่ ได้ผลผลิต ๓๘๙.๔๕ ตัน ผลผลิตเฉลี่ยต่อไร่ละ ๔๒๘.๙๑ กิโลกรัม ซึ่งเมื่อเปรียบเทียบกับปี ๒๕๕๗ ที่ผ่านมา พบว่า มีพื้นที่ปลูกถั่วลิสงลดลง ๑,๒๓๒.๕๐ ไร่ หรือร้อยละ๕๗.๕๓ พื้นที่ให้ผลผลิตลดลง ๑,๑๒๓.๕ ไร่ หรือร้อยละ ๕๕.๓๐ ผลผลิตลดลง ๒๒๑.๐๒ ตัน หรือร้อยละ ๓๖.๒๐ ผลผลิตเฉลี่ยต่อไร่เพิ่มขึ้น ๑๒๘.๔๑ กิโลกรัมต่อไร่ หรือร้อยละ ๔๒.๗๓

การปศุสัตว์

สถานการณ์การเลี้ยงโคเนื้อ

ปี ๒๕๕๕		ปี ๒๕๕๖		ปี ๒๕๕๗		ปี ๒๕๕๘	
จำนวนโคเนื้อ (ตัว)	เกษตรกร (ราย)	จำนวนโคเนื้อ (ตัว)	เกษตรกร (ราย)	จำนวนโคเนื้อ (ตัว)	เกษตรกร (ราย)	จำนวนโคเนื้อ (ตัว)	เกษตรกร (ราย)
๘๔,๑๙๓	๒๒,๐๘๘	๗๗,๕๕๗	๒๐,๒๔๖	๗๖,๒๖๑	๑๙,๖๔๘	๗๑,๖๐๘	๑๗,๔๗๖

การเลี้ยงโคเนื้อ ปี ๒๕๕๘ จำนวน ๗๑,๖๐๘ ตัว เกษตรกรจำนวน ๑๗,๔๗๖ ราย ซึ่งเมื่อเทียบกับปี ๒๕๕๗ และปี ๒๕๕๖ จะเห็นว่าเกษตรกรมีการเลี้ยงโคเนื้อลดลงอย่างต่อเนื่อง ทั้งในด้านเกษตรกรผู้เลี้ยงโคและจำนวนโคเนื้อ โดยจำนวนเกษตรกรลดลงจากปี ๒๕๕๗ จำนวน ๒,๑๗๒ ราย หรือร้อยละ ๑๑.๐๕ จำนวนโคเนื้อลดลง ๔,๖๕๓ ตัว หรือร้อยละ ๖.๑๐

สถานการณ์การเลี้ยงโคนม

ปี ๒๕๕๕		ปี ๒๕๕๖		ปี ๒๕๕๗		ปี ๒๕๕๘	
จำนวนโคนม (ตัว)	เกษตรกร (ราย)	จำนวนโคนม (ตัว)	เกษตรกร (ราย)	จำนวนโคนม (ตัว)	เกษตรกร (ราย)	จำนวนโคนม (ตัว)	เกษตรกร (ราย)
๒,๑๗๐	๑๕๓	๓,๐๑๕	๑๖๔	๓,๐๖๕	๑๓๘	๒,๑๓๙	๙๓

การเลี้ยงโคนม ปี ๒๕๕๘ จำนวน ๒,๑๓๙ ตัว เกษตรกรจำนวน ๙๓ ราย ซึ่งเมื่อเทียบกับปี ๒๕๕๗ และปี ๒๕๕๖ จะเห็นว่าเกษตรกรมีการเลี้ยงโคนมลดลงจากปี ๒๕๕๗ จำนวน ๔๕ ราย หรือร้อยละ ๓๒.๖๐ และจำนวนโคนมลดลง ๙๒๖ ตัว หรือร้อยละ ๓๐.๒๑

สถานการณ์การเลี้ยงกระบือ

ปี ๒๕๕๕		ปี ๒๕๕๖		ปี ๒๕๕๗		ปี ๒๕๕๘	
จำนวนกระบือ (ตัว)	เกษตรกร (ราย)	จำนวนกระบือ (ตัว)	เกษตรกร (ราย)	จำนวนกระบือ (ตัว)	เกษตรกร (ราย)	จำนวนกระบือ (ตัว)	เกษตรกร (ราย)
๔,๐๑๘	๓๙๒	๓,๙๒๐	๓๔๔	๔,๕๐๘	๓๓๙	๒,๘๘๖	๒๐๙

การเลี้ยงกระบือ ปี ๒๕๕๘ จำนวน ๒,๘๘๖ ตัว เกษตรกรจำนวน ๒๐๙ ราย ซึ่งเมื่อเทียบกับปี ๒๕๕๗ และปี ๒๕๕๖ จะเห็นว่าเกษตรกรมีการเลี้ยงกระบือลดลงจากปี ๒๕๕๗ จำนวน ๑๓๐ ราย หรือร้อยละ ๓๘.๓๕ และจำนวนกระบือลดลง ๑,๖๒๒ ตัว หรือร้อยละ ๓๕.๙๘

สถานการณ์การเลี้ยงสุกร

ปี ๒๕๕๕		ปี ๒๕๕๖		ปี ๒๕๕๗		ปี ๒๕๕๘	
จำนวนสุกร (ตัว)	เกษตรกร (ราย)	จำนวนสุกร (ตัว)	เกษตรกร (ราย)	จำนวนสุกร (ตัว)	เกษตรกร (ราย)	จำนวนสุกร (ตัว)	เกษตรกร (ราย)
๙๐๔,๙๔๕	๖,๗๗๐	๘๑๗,๘๕๕	๕,๙๓๗	๘๓๖,๗๕๕	๕,๐๓๕	๗๕๐,๙๙๙	๓,๕๐๗

การเลี้ยงสุกร ปี ๒๕๕๘ จำนวน ๗๕๐,๙๙๙ ตัว เกษตรกรจำนวน ๓,๕๐๗ ราย ซึ่งเมื่อเทียบกับปี ๒๕๕๗ และปี ๒๕๕๖ จะเห็นว่าเกษตรกรมีการเลี้ยงสุกรลดลงจากปี ๒๕๕๗ จำนวน ๑,๕๒๘ ราย หรือร้อยละ ๓๐.๓๘ และจำนวนสุกรลดลง ๘๕,๗๕๖ ตัว หรือร้อยละ ๑๐.๒๔

สถานการณ์การเลี้ยงไก่เนื้อ

ปี ๒๕๕๕		ปี ๒๕๕๖		ปี ๒๕๕๗		ปี ๒๕๕๘	
จำนวนไก่เนื้อ (ตัว)	เกษตรกร (ราย)	จำนวนไก่เนื้อ (ตัว)	เกษตรกร (ราย)	จำนวนไก่เนื้อ (ตัว)	เกษตรกร (ราย)	จำนวนไก่เนื้อ (ตัว)	เกษตรกร (ราย)
๑๓,๐๑๙,๑๕๔	๘๓๗	๑๓,๔๑๓,๔๘๖	๗๓๑	๑๗,๘๓๕,๗๕๐	๖๓๐	๑๙,๔๐๙,๔๑๒	๕๔๗

การเลี้ยงไก่เนื้อปี ๒๕๕๘ จำนวน ๑๙,๔๐๙,๔๑๒ ตัว เกษตรกรจำนวน ๕๔๗ ราย ซึ่งเมื่อเทียบกับปี ๒๕๕๗ และปี ๒๕๕๖ จะเห็นว่าเกษตรกรมีการเลี้ยงไก่เนื้อลดลงจากปี ๒๕๕๗ จำนวน ๘๓ ราย หรือร้อยละ ๑๓.๑๗ ส่วนจำนวนไก่เนื้อมีการเพิ่มขึ้น ๑,๕๗๓,๖๖๒ ตัว หรือร้อยละ ๘.๘๒ เนื่องจากมีบริษัทเอกชนรายใหญ่ มาลงทุนที่จังหวัดพัทลุง เพื่อการส่งออกซึ่งมีกำลังการผลิตสูงถึงวันละ ๕๐,๐๐๐ ตัว ทำให้เกษตรกรเร่งสร้างโรงเรือนเพื่อให้มีผลผลิตเพียงพอต่อความต้องการของโรงงาน

สถานการณ์การเลี้ยงเป็ด

ปี ๒๕๕๕		ปี ๒๕๕๖		ปี ๒๕๕๗		ปี ๒๕๕๘	
จำนวนเป็ด (ตัว)	เกษตรกร (ราย)	จำนวนเป็ด (ตัว)	เกษตรกร (ราย)	จำนวนเป็ด (ตัว)	เกษตรกร (ราย)	จำนวนเป็ด (ตัว)	เกษตรกร (ราย)
๘๐๓,๗๘๒	๑๓,๓๒๖	๖๙๕,๖๖๙	๑๑,๗๑๑	๖๒๓,๒๐๔	๑๐,๘๗๘	๖๖๙,๘๘๒	๖,๙๐๐

การเลี้ยงเป็ด ปี ๒๕๕๘ จำนวน ๖๖๙,๘๘๒ ตัว เกษตรกรจำนวน ๖,๙๐๐ ราย ซึ่งเมื่อเทียบกับปี ๒๕๕๗ และปี ๒๕๕๖ จะเห็นว่าเกษตรกรมีการเลี้ยงเป็ดลดลงจากปี ๒๕๕๗ จำนวน ๓,๙๗๘ ราย หรือร้อยละ ๓๖.๕๗ จำนวนเป็ดเพิ่มขึ้นจากเดิม ๔๖,๖๗๘ ตัว หรือร้อยละ ๗.๔๙

สถานการณ์การเลี้ยงแพะ

ปี ๒๕๕๕		ปี ๒๕๕๖		ปี ๒๕๕๗		ปี ๒๕๕๘	
จำนวนแพะ (ตัว)	เกษตรกร (ราย)	จำนวนแพะ (ตัว)	เกษตรกร (ราย)	จำนวนแพะ (ตัว)	เกษตรกร (ราย)	จำนวนแพะ (ตัว)	เกษตรกร (ราย)
๑๒,๕๙๑	๑,๕๔๖	๑๐,๖๗๕	๑,๒๐๙	๑๑,๔๔๔	๑,๑๒๘	๑๔,๐๗๖	๑,๑๖๒

การเลี้ยงแพะปี ๒๕๕๘ จำนวน ๑๔,๐๗๖ ตัว เกษตรกรจำนวน ๑,๑๖๒ ราย ซึ่งเมื่อเทียบกับปี ๒๕๕๗ จะเห็นว่าเกษตรกรมีการเลี้ยงแพะเพิ่มขึ้นจากปี ๒๕๕๗ จำนวน ๓๔ ราย หรือร้อยละ ๓.๐๑ และจำนวนแพะเพิ่มขึ้น ๒,๖๓๒ ตัว หรือร้อยละ ๒๓.๐๐ เนื่องจากในปี ๒๕๕๗ เป็นปีทองของเกษตรกรผู้เลี้ยงแพะจำหน่ายแพะได้ในราคาสูง มีการส่งแพะออกไปจำหน่ายในพื้นที่ ๕ จังหวัดชายแดนใต้ ในปี ๒๕๕๘ เกษตรกรจึงเพิ่มปริมาณการเลี้ยงและมีเกษตรกรรายใหม่เพิ่มมากขึ้น

อุตสาหกรรม

ภาวะการผลิตที่สำคัญด้านอุตสาหกรรม

การประกอบการด้านอุตสาหกรรมในจังหวัดพัทลุงส่วนใหญ่เป็นโรงงานขนาดกลางและขนาดเล็ก เมื่อแบ่งขนาดโรงงานแยกตามเงินลงทุน จะมีโรงงานขนาดใหญ่เพียง ๗ โรงงานที่มีการลงทุนมากกว่า ๑๐๐ ล้านบาท คือ บริษัท สยามอินโดรับเบอร์ จำกัด ประกอบกิจการผลิตยางแท่ง STR ห้างหุ้นส่วนจำกัด ที.พี.แอสฟัลท์ ประกอบกิจการผลิตแอสฟัลท์คอนกรีต บริษัท เบทาโกรภาคใต้ จำกัด ประกอบกิจการการฆ่าสัตว์ (สุกร)/แปรรูปสุกร (ตัดแต่ง) บริษัท พี.เค.ลาเท็กซ์ จำกัด ประกอบกิจการผลิตน้ำยางข้น บริษัท เบทาโกรภาคใต้ จำกัด ประกอบกิจการแปรรูปไก่ และผลิตเนื้อไก่แช่แข็ง บริษัท พัทลุง กรีน เพาเวอร์ จำกัด ประกอบกิจการผลิตและจำหน่ายกระแสไฟฟ้า ขนาดกำลังผลิต ๙.๙ M (ยังไม่แจ้งประกอบกิจการ) และบริษัท พัทลุงกรีน โฮลดิ้ง จำกัด ประกอบกิจการผลิตพลังงานไฟฟ้าจากเชื้อเพลิงชีวมวล (ยังไม่แจ้งประกอบกิจการ) การประกอบการภาคอุตสาหกรรมของจังหวัด ส่วนใหญ่เป็นการประกอบการที่ยังไม่เพิ่มมูลค่าให้กับผลิตภัณฑ์มากนัก เป็นเพียงอุตสาหกรรมต้นน้ำที่จะนำไปสู่การผลิตในขั้นต่อไป ลักษณะและการลงทุนส่วนใหญ่จะเป็นเจ้าของคนเดียว มีการร่วมลงทุนกับนักลงทุนอื่นๆ น้อย ณ วันที่ ๓๐ ตุลาคม ๒๕๕๘ จังหวัดพัทลุงมีโรงงานอุตสาหกรรมทั้งหมด ๘๑๑ โรง เงินลงทุนรวม ๖,๔๑๙.๕๗ ล้านบาท และมีจำนวนคนงาน ๕,๕๑๔ คน โดยจำแนกออกเป็นจำพวกโรงงานจำพวกที่ ๑ จำนวน ๓๐๙ โรง เงินทุน ๓๓.๘๐ ล้านบาท คนงาน ๔๓๘ คน โรงงานอุตสาหกรรมจำพวก ๒ จำนวน ๘๙ โรง เงินทุน ๑๕๕.๖๐ ล้านบาท คนงาน ๕๙๒ คน โรงงานอุตสาหกรรมจำพวก ๓ จำนวน ๔๑๓ โรง เงินทุน ๖,๒๓๐.๑๗ ล้านบาท คนงาน ๔,๔๘๔ คน อำเภอที่มีจำนวนโรงงานอุตสาหกรรมมากที่สุดคืออำเภอเมือง มีจำนวนโรงงาน ๒๔๐ โรง เงินทุน ๑,๘๒๔.๕๒ ล้านบาท คนงาน ๒,๓๖๖ คน รองลงมาคืออำเภอควนขนุน มีโรงงาน ๑๗๔ โรง เงินทุน ๓๓๕.๕๒ ล้านบาท คนงาน ๖๒๒ คน อำเภอที่มีโรงงานน้อยที่สุดคือ อำเภอศรีบรรพตมีจำนวนโรงงาน ๑๙ โรง เงินทุน ๔๖.๖๐ ล้านบาท คนงาน ๖๓ คน (*หมายเหตุ* : ตั้งแต่วันที่ ๑ ตุลาคม ๒๕๕๘ เป็นต้นไป สำนักงานอุตสาหกรรมจังหวัดพัทลุงปรับฐานข้อมูลทะเบียนโรงงาน ยกเลิกระบบฐานข้อมูลโรงงานของสำนักงานฯ ไปใช้ฐานข้อมูลของกรมโรงงานอุตสาหกรรม) อุตสาหกรรมที่มีการลงทุนมากที่สุด ๓ อันดับ ณ วันที่ ๓๐ ตุลาคม ๒๕๕๘ ได้แก่

๑. อุตสาหกรรมทั่วไป ประกอบด้วยการขุดตักดิน การดูดทราย การผลิตคอนกรีตบล็อก ท่อ เสาคอนกรีต การแบ่งบรรจุก๊าซหุงต้ม การผลิตและจำหน่ายกระแสไฟฟ้า และการโม่ บด ย่อยหิน ปัจจุบันมีจำนวนโรงงานทั้งสิ้น ๑๓๑ โรงงาน เงินลงทุน ๒,๐๗๘.๐๐ ล้านบาท คนงาน ๕๖๓ คน ผลการพิจารณาข้อมูลของอุตสาหกรรมทั่วไปเปรียบเทียบกับช่วงระยะเวลาเดียวกันในปีก่อน พบว่าอัตราการขยายตัวของจำนวนโรงงานเพิ่มขึ้นร้อยละ ๗.๓๘ จำนวนเงินลงทุนเพิ่มขึ้นร้อยละ ๑๐๐ และอัตราการจ้างงาน เพิ่มขึ้นร้อยละ ๒๔.๕๖ เนื่องจากมีโรงงานขนาดใหญ่ได้รับอนุญาตประกอบกิจการโรงงานจำนวน ๒ โรง คือ บริษัท พัทลุง กรีน เพาเวอร์ จำกัด และ บริษัท พัทลุงกรีน โฮลดิ้ง จำกัด

๒. อุตสาหกรรมอาหาร ประกอบด้วย การผลิตเกี่ยวกับสัตว์เป็นหลัก เช่น การฆ่าสัตว์ (สุกร) การล้างชำแหละ นึ่ง แกะ สัตว์น้ำ การผลิตอาหารสำเร็จรูปจากเนื้อสัตว์ รองลงมา ได้แก่ การผลิตน้ำแข็ง และการผลิตขนม ปัจจุบันมีจำนวนโรงงานทั้งสิ้น ๕๓ โรงงาน เงินลงทุน ๑,๘๑๔.๒๙ ล้านบาท คนงาน ๑,๓๒๑ คน ผลการพิจารณาข้อมูลของอุตสาหกรรมอาหารไปเปรียบเทียบกับช่วงระยะเวลาเดียวกันในปีก่อน พบว่าอัตราการขยายตัวของจำนวนโรงงานเพิ่มขึ้นร้อยละ ๑๐.๔๒ จำนวนเงินลงทุนเพิ่มขึ้นร้อยละ ๗๔.๘๙ และอัตราการจ้างงาน เพิ่มขึ้นร้อยละ ๑๕.๗๘ เนื่องจากมีโรงงานขนาดใหญ่ได้รับญาตประกอบกิจการโรงงานจำนวน ๑ โรง คือ บริษัท เบทาโกรภาคใต้ จำกัด ประกอบกิจการแปรรูปไก่ และผลิตเนื้อไก่แช่แข็ง

๓. อุตสาหกรรมยาง ประกอบด้วย การผลิตเกี่ยวกับยางเป็นหลัก เช่น การผลิตยางแผ่นดิบ ยางแผ่นรมควัน และยางแผ่นผึ่งแห้ง รองลงมาได้แก่การตัดแต่งแผ่นยางธรรมชาติและอัดก้อน ปัจจุบันมีจำนวนโรงงานทั้งสิ้น ๘๐ โรงงาน เงินลงทุน ๑,๐๙๒.๓๑ ล้านบาท คนงาน ๘๘๖ คน ผลการพิจารณาข้อมูลของอุตสาหกรรมยางไปเปรียบเทียบกับช่วงระยะเวลาเดียวกันในปีก่อน พบว่าอัตราการขยายตัวของจำนวนโรงงานเพิ่มขึ้นร้อยละ ๓.๙๐ จำนวนเงินลงทุนเพิ่มขึ้นร้อยละ ๑๒.๑๖ และอัตราการจ้างงาน เพิ่มขึ้นร้อยละ ๓.๗๕

ตารางสถิติจำนวนโรงงานแยกตามหมวดอุตสาหกรรม ณ วันที่ ๓๐ ตุลาคม ๒๕๕๘

รายการ	เดือนตุลาคม ๒๕๕๘			
	จำนวน	เงินทุน (ล้านบาท)	คนงาน	แรงม้า
อุตสาหกรรมการเกษตร	๓๓๙	๔๐๔.๗๗	๕๗๑	๙,๙๙๑.๖๙
อุตสาหกรรมอาหาร	๕๓	๑,๘๑๔.๒๙	๑,๓๒๑	๒๖,๙๗๒.๕๕
อุตสาหกรรมไม้และผลิตภัณฑ์จากไม้	๕๖	๒๓๓.๓๙	๘๑๗	๘,๘๘๗.๙๓
อุตสาหกรรมเฟอร์นิเจอร์และเครื่องเรือน	๑๘	๓๒.๙๑	๑๘๐	๗๖๒.๐๐
อุตสาหกรรมสิ่งพิมพ์	-	-	-	-
อุตสาหกรรมเคมี	๓	๒๖.๑๐	๑๑	๒๐๔.๘๐
อุตสาหกรรมปิโตรเคมีและผลิตภัณฑ์	๓	๔๗.๐๓	๓๐	๕,๓๘๙.๔๐
อุตสาหกรรมยาง	๘๐	๑,๐๙๒.๓๑	๘๘๖	๑๐,๙๘๐.๑๓
อุตสาหกรรมพลาสติก	๒	๑.๑๑	๙	๘๓.๒๐
อุตสาหกรรมอโลหะ	๕๓	๓๑๖.๓๑	๖๕๘	๔,๕๖๘.๒๖
อุตสาหกรรมผลิตภัณฑ์โลหะ	๒๓	๔๒.๙๗	๘๔	๙๗๒.๒๓
อุตสาหกรรมเครื่องจักรกล	๑๑	๖.๔๓	๔๑	๓๑๙.๗๓
อุตสาหกรรมขนส่ง	๓๙	๓๒๓.๙๗	๓๔๓	๑,๕๔๕.๓๗
อุตสาหกรรมทั่วไป	๑๓๑	๒,๐๗๘.๐๐	๕๖๓	๑๑๘,๕๑๓.๗๑
รวม	**๘๑๑**	**๖,๔๑๙.๕๘**	**๕,๕๑๔**	**๑๘๙,๑๙๑.๐๐**

สถิติจำนวนโรงงานอุตสาหกรรมที่มีการลงทุนมากที่สุด ๓ อันดับ ได้แก่

รายการ	จำนวน (โรง)	เงินทุน (ล้านบาท)	จำนวนคนงาน (คน)
อุตสาหกรรมทั่วไป	๑๓๑	๒,๐๗๘.๐๐	๕๖๓
อุตสาหกรรมอาหาร	๕๓	๑,๘๑๔.๒๙	๑,๓๒๑
อุตสาหกรรมยาง	๘๐	๑,๐๙๒.๓๑	๘๘๖

(ที่มา : สำนักงานอุตสาหกรรมจังหวัดพัทลุง ข้อมูล ณ วันที่ ๓๐ ตุลาคม ๒๕๕๘)

การพาณิชยกรรม

จังหวัดพัทลุงมีนิติบุคคล ณ ปี ๒๕๕๘ จำนวนทั้งหมด ๑,๐๖๓ ราย มีทุนจดทะเบียนทั้งหมด ๒,๒๗๓,๘๔๒,๗๐๐ บาท แยกเป็นบริษัทจำกัด ๒๙๖ ราย ทุนจดทะเบียน ๙๒๑,๘๓๓,๗๐๐ บาท ห้างหุ้นส่วนจำกัด ๗๖๔ ราย ทุนจดทะเบียน ๑,๓๔๗,๐๖๙,๐๐๐ บาท ห้างหุ้นส่วนสามัญ ๓ แห่ง ทุนจดทะเบียน ๔,๙๔๐,๐๐๐บาท

ตารางแสดงจำนวนนิติบุคคลจังหวัดพัทลุงแยกตามรายอำเภอ ปี ๒๕๕๘

นิติบุคคลที่ยังดำเนินการอยู่ ปี ๒๕๕๘						
อำเภอ	บริษัท (จำนวนราย)	ทุนจดทะเบียน	ห้างหุ้นส่วนนิติบุคคล (จำนวนราย)	ทุนจดทะเบียน	ห้างหุ้นส่วนจำกัด (จำนวนราย)	ทุนจดทะเบียน
กงหรา	๕	๗.๐๐	-	-	๒๑	๒๔.๗๐
เขาชัยสน	๖	๑๐.๐๐	-	-	๔๒	๗๖.๔๐
ควนขนุน	๔๐	๑๐๐.๖๐	๒	๐.๙๔	๑๓๐	๒๒๘.๒๕
ตะโหมด	๑๓	๓๒.๐๐	-	-	๔๑	๕๗.๒๖
บางแก้ว	๘	๖๓.๕๐	-	-	๒๒	๓๙.๓๒
ปากพะยูน	๘	๒๖.๐๐	-	-	๓๙	๖๖.๑๖
ป่าบอน	๑๗	๘๐.๐๔๕	-	-	๓๓	๔๗.๖๕
ป่าพะยอม	๑๖	๒๖.๐๐	-	-	๓๙	๔๙.๖๐
เมืองพัทลุง	๑๗๑	๕๕๐.๑๘๘๗	๑	๔.๐๐	๓๓๙	๖๓๗.๒๒๙
ศรีนครินทร์	๑๒	๑๗.๕๐	-	-	๒๘	๖๖.๕๐
ศรีบรรพต	๒	๒.๐๐	-	-	๓๐	๕๔.๐๐
รวม	**๒๙๖**	**๙๒๑.๘๓๓๗**	**๓**	**๔.๙๔**	**๗๖๔**	**๑,๓๔๗.๐๖๙**

สถานประกอบการตาม พ.ร.บ. ภาพยนตร์และวีดิทัศน์ พ.ศ.๒๕๕๑

จังหวัดพัทลุงมีการออกใบอนุญาตประกอบการตาม พ.ร.บ. ภาพยนตร์และวีดีทัศน์ พ.ศ.๒๕๕๑ ประจำปี ๒๕๕๘ รวม ๕๑๐ แห่ง แยกเป็นประเภทสถานประกอบการร้านเกมส์มากที่สุดจำนวน ๒๘๗ ร้าน คิดเป็นร้อยละ ๕๖.๐๙ รองลงมาเป็นร้านคาราโอเกะจำนวน ๑๕๑ แห่ง คิดเป็นร้อยละ ๒๙.๕ ร้านเช่า/แลกเปลี่ยน/จำหน่าย จำนวน ๗๒ แห่ง และโรงภาพยนตร์จำนวน ๓ โรง คิดเป็นร้อยละ ๑๔.๑๑ และ ๐.๓ ตามลำดับ

ข้อมูลการออกใบอนุญาตสถานประกอบการตาม พ.ร.บ.ภาพยนตร์และวีดีทัศน์ พ.ศ. ๒๕๕๑

จังหวัดพัทลุงประจำปี ๒๕๕๘ (สรุปรายอำเภอ ณ วันที่ ๓๐ กันยายน ๒๕๕๘)

อำเภอ	ประเภทสถานประกอบการ				รวม
	เกม	คาราโอเกะ	เช่า/แลกเปลี่ยน/จำหน่าย	โรงภาพยนตร์	
เมืองพัทลุง	๑๓๐	๕๘	๓๒	๓	๒๒๓
กงหรา	๓๗	๑๐	๓	-	๕๐
เขาชัยสน	๓๔	๙	๓	-	๔๖
ควนขนุน	๗๒	๕๕	๑๙	-	๑๔๖
ปากพะยูน	๔	๔	๕	-	๙
ตะโหมด	๒๔	๑๒	๙	-	๔๕
ป่าบอน	๓๑	๗	๗	-	๔๕
บางแก้ว	๑๕	๓๓	๕	-	๓๒
ศรีบรรพต	๑๖	๙	๑	-	๒๖
ศรีนครินทร์	๓๗	๒๔	๕	-	๖๖
ป่าพะยอม	๔๐	๙	๑๑	-	๖๐
รวม	**๒๘๗**	**๑๕๑**	**๗๒**	**๓**	**๕๑๑**

สหกรณ์

จังหวัดพัทลุงมีสหกรณ์จัดตั้งอยู่แล้ว ๗ ประเภท จำนวน ๑๐๙ สหกรณ์ สมาชิก ๑๒๑,๘๗๐ คน ทุนดำเนินงานทั้งสิ้น ๑๗,๔๒๓,๒๘๐,๑๖๕.๙๔ บาท

ประเภทสหกรณ์	จำนวน (สหกรณ์)	สมาชิก (คน)	ทุนดำเนินการ (บาท)
๑.สหกรณ์การเกษตร	๙๑	๙๕,๓๑๘	๔,๓๒๑,๗๐๓,๐๑๗.๒๐
๒.สหกรณ์ออมทรัพย์	๕	๑๓,๔๕๙	๑๒,๕๓๓,๒๕๐,๘๕๑.๘๐
๓.สหกรณ์ร้านค้า	๒	๒,๙๓๐	๒๐,๒๕๕,๓๘๑.๒๙
๔.สหกรณ์บริการ	๓	๒๕๘	๑๓,๘๗๗,๔๙๕.๔๖
๕.สหกรณ์เครดิตยูเนี่ยน	๖	๘,๓๓๙	๕๒๓,๔๓๖,๑๐๖.๘๘
๖.สหกรณ์ประมง	๑	๑,๐๔๗	๑,๑๔๘,๙๑๒.๕๕
๗.สหกรณ์นิคม	๑	๕๑๙	๙,๖๐๘,๔๐๐.๗๖
รวม	**๑๐๙**	**๑๒๑,๘๗๐**	**๑๗,๔๒๓,๒๘๐,๑๖๕.๙๔**

กลุ่มเกษตรกร ๕ ประเภท จำนวน ๕๐ กลุ่มเกษตรกร มีสมาชิกทั้งสิ้น จำนวน ๘,๒๓๕ คนแยกเป็น

ประเภทกลุ่มเกษตรกร	จำนวน (กลุ่มเกษตรกร)	สมาชิก (คน)	คิดเป็นร้อยละ
๑.กลุ่มเกษตรกรทำนา	๓๐	๖,๐๗๖	๗๓.๖๙๙
๒.กลุ่มเกษตรกรทำสวน	๙	๑,๑๔๑	๑๓.๘๘๐
๓.เกษตรกรเลี้ยงสัตว์	๑๐	๘๙๖	๑๐.๙๓๕
๔.กลุ่มเกษตรกรทำประมง	๑	๑๒๒	๑.๔๘๔
๕.กลุ่มเกษตรกรทำไร่	๐	-	-
รวม	**๕๐**	**๘,๒๓๕**	**๑๐๐.๐๐**

ด้านการท่องเที่ยวและโรงแรม

จังหวัดพัทลุงมีแหล่งที่พักสำหรับนักท่องเที่ยว จำนวน ๑๐๘ แห่ง ห้องพัก ๑,๘๑๐ ห้อง โดยมีภาษีมูลค่าเพิ่มจากโรงแรมและภัตตาคาร ๑.๐๗๔ ล้านบาท ซึ่งมีนักท่องเที่ยวและอัตราการเข้าพัก ปี ๒๕๕๘ ดังนี้

ประเภทนักท่องเที่ยว	ประเภทการท่องเที่ยว			อัตราการเข้าพัก	รายจ่ายเฉลี่ยต่อคน/วัน	รายได้จากการท่องเที่ยว (ล้านบาท)
	ทัศนาจร	ท่องเที่ยว	ผู้มาเยือน			
ไทย	๕๖๘,๒๔๗	๖๕๕,๘๘๗	๖๓๐,๕๐๑	๒.๐๑	๑,๑๘๗,๘๗๐	๒,๒๔๐.๙๙
ต่างชาติ	๖,๐๐๔	๕,๘๗๔	๕,๘๗๔	๒.๑๑	๑,๕๕๕,๑๖๐	๒๘.๖๒
รวม	**๕๗๔,๒๕๑**	**๖๖๑,๗๖๑**	**๖๓๖,๓๗๕**	**๒.๐๑**	**๒,๗๔๓,๐๓๐**	**๒,๒๖๙.๖๑**

(ที่มา: สำนักงานการท่องเที่ยวและกีฬาจังหวัดพัทลุง)

ด้านผลิตภัณฑ์ชุมชนและท้องถิ่น (OTOP)

จังหวัดพัทลุงมีสมาชิก OTOP ที่ลงทะเบียน ปี ๒๕๕๗ - ๒๕๕๘ จำนวน ๔๑๑ ราย ๑,๐๑๖ ผลิตภัณฑ์ เป็นกลุ่มผู้ผลิตชุมชน ๑๘๙ ราย ผู้ประกอบการรายเดียวและผู้ประกอบการวิสาหกิจขนาดกลางและขนาดย่อม (SME) ๑๑ ราย ประสงค์เข้าคัดสรร OTOP ปี ๒๕๕๙ จำนวน ๑๕๐ ราย

๑. ผลิตภัณฑ์อาหาร	จำนวน	๕๔๐ ผลิตภัณฑ์
๒. ผลิตภัณฑ์เครื่องดื่ม	จำนวน	๓๙ ผลิตภัณฑ์
๓. ผลิตภัณฑ์ผ้าและเครื่องแต่งกาย	จำนวน	๖๒ ผลิตภัณฑ์
๔. ผลิตภัณฑ์ของใช้	จำนวน	๑๕๔ ผลิตภัณฑ์
๕. ผลิตภัณฑ์สมุนไพร	จำนวน	๒๑๙ ผลิตภัณฑ์

ยอดจำหน่ายสินค้า OTOP เปรียบเทียบ ๓ ปี ย้อนหลัง ดังนี้

ปี	ยอดจำหน่าย (บาท)	จำนวนที่เพิ่มขึ้น (ร้อยละ)
๒๕๕๖	๗๑๔,๙๐๑,๘๑๔	-
๒๕๕๗	๗๙๙,๒๗๗,๑๖๑	๑๑.๘๐
๒๕๕๘	๘๖๐,๙๕๔,๑๗๓	๗.๗๒

การดำเนินงานหมู่บ้านท่องเที่ยว OTOP Village Champion : OVC ระดับประเทศ จำนวน ๓ หมู่บ้าน คือ

๑) ชุมชนทะเลน้อย ตำบลพนางตุง และตำบลทะเลน้อย อำเภอควนขนุน

๒) บ้านเขาชัยสน หมู่ที่ ๓ ตำบลเขาชัยสน อำเภอเขาชัยสน

๓) ป่าพงศ์ (ชุมชนตะโหมด) ตำบลตะโหมด อำเภอตะโหมด

ซึ่งจังหวัดพัทลุงได้ดำเนินการพัฒนาหมู่บ้านท่องเที่ยว OTOP เพิ่มอีก ๕ หมู่บ้าน คือ

๑) บ้านหนองเหรียง	ตำบลบ้านนา	อำเภอศรีนครินทร์
๒) บ้านชัยบุรี	ตำบลชัยบุรี	อำเภอเมือง
๓) บ้านใสประดู่	ตำบลเขาปู่	อำเภอศรีบรรพต
๔) บ้านลำสินธุ์	ตำบลลำสินธุ์	อำเภอศรีนครินทร์
๕) บ้านโหล๊ะจังกระ	ตำบลคลองเฉลิม	อำเภอกงหรา

สถานการณ์ทางสังคม ของจังหวัด พัทลุง

การศึกษา

จังหวัดพัทลุงมีการจัดการศึกษา ตั้งแต่ระดับก่อนประถมศึกษา ประถมศึกษา มัธยมศึกษาตอนต้น มัธยมศึกษาตอนปลาย ทั้งสายสามัญและสายอาชีพ และระดับอุดมศึกษา โดยมีสถานศึกษาที่เปิดสอนระดับอุดมศึกษา ได้แก่ มหาวิทยาลัยทักษิณ วิทยาเขตพัทลุง วิทยาลัยสารพัดช่างพัทลุง วิทยาลัยการอาชีพบางแก้ว วิทยาลัยเทคนิคป่าพะยอม วิทยาลัยเกษตรและเทคโนโลยีพัทลุง

ตารางแสดงจำนวนสถานศึกษาในจังหวัดพัทลุง ประจำปีการศึกษา ๒๕๕๘

สังกัด	จำนวนโรงเรียน
สำนักงานเขตพื้นที่การศึกษาประถมศึกษาพัทลุง เขต ๑	๑๒๐
สำนักงานเขตพื้นที่การศึกษาประถมศึกษาพัทลุง เขต ๒	๑๑๗
สำนักงานเขตพื้นที่การศึกษามัธยมศึกษา เขต ๑๒ ส่วนแยกพัทลุง	๒๘
สำนักงานคณะกรรมการส่งเสริมการศึกษาเอกชน	๖๕
รวมทั้งสิ้น	**๓๓๐**

ข้อมูลพื้นฐานทางการศึกษา สำนักงานเขตพื้นที่การศึกษาประถมศึกษาพัทลุง เขต ๑ ปีการศึกษา ๒๕๕๖-๒๕๕๘

สำนักงานเขตพื้นที่การศึกษาประถมศึกษาพัทลุง เขต ๑ ปี ๒๕๕๘ มีจำนวน ๑๒๐ โรงเรียน มีนักเรียน ๑๗,๗๖๘ คน มีห้องเรียนจำนวน ๑,๑๐๒ ห้อง และมีครูจำนวน ๑,๒๗๐ คน

รายการ	ปีการศึกษา		
	๒๕๕๖	๒๕๕๗	๒๕๕๘
จำนวนโรงเรียน	**๑๒๓**	**๑๒๑**	**๑๒๐**
จำนวนนักเรียน	**๑๘,๐๕๐**	**๑๗,๗๑๓**	**๑๗,๗๖๘**
-ระดับก่อนประถมศึกษา	๔,๐๓๘	๓,๙๒๕	๓,๙๘๔
-ระดับประถมศึกษา	๑๒,๗๔๕	๑๒,๖๕๑	๑๒,๖๑๔
- ระดับมัธยมศึกษาตอนต้น	๑,๒๖๗	๑,๑๓๗	๑,๑๗๐
จำนวนห้องเรียน	**๑,๑๒๐**	**๑,๑๐๕**	**๑,๑๐๒**
- ระดับก่อนประถมศึกษา	๒๕๗	๒๕๙	๒๕๘
- ระดับประถมศึกษา	๗๘๘	๗๗๐	๗๖๙
- ระดับมัธยมศึกษาตอนต้น	๗๕	๗๖	๗๕
ครู			**๑,๒๗๐**

ข้อมูลพื้นฐานทางการศึกษา สำนักงานเขตพื้นที่การศึกษาประถมศึกษาพัทลุง เขต ๒ ปีการศึกษา ๒๕๕๖-๒๕๕๘

สำนักงานเขตพื้นที่การศึกษาประถมศึกษาพัทลุง เขต ๒ ปี ๒๕๕๘ มีจำนวน ๑๑๗ โรงเรียน มีนักเรียน ๑๙,๖๙๗ คน มีห้องเรียนจำนวน ๑,๑๐๕ ห้อง และมีครู จำนวน ๑,๓๘๓ คน

รายการ	ปีการศึกษา		
	๒๕๕๖	๒๕๕๗	๒๕๕๘
จำนวนโรงเรียน	**๑๑๗**	**๑๑๗**	**๑๑๗**
จำนวนนักเรียน	๒๐,๒๒๖	๑๙,๙๒๐	๑๙,๖๙๗
- ระดับก่อนประถมศึกษา	๔,๓๘๓	๔,๓๓๗	๔,๑๗๖
- ระดับประถมศึกษา	๑๕,๐๐๙	๑๔,๗๕๒	๑๔,๗๖๙
- ระดับมัธยมศึกษาตอนต้น	๘๓๔	๘๓๑	๗๕๒
จำนวนห้องเรียน	๑,๑๒๒	๑,๑๑๓	๑,๑๐๕
- ระดับก่อนประถมศึกษา	๒๕๖	๒๕๘	๒๕๐
- ระดับประถมศึกษา	๘๑๒	๘๐๓	๘๐๔
- ระดับมัธยมศึกษาตอนต้น	๕๔	๕๒	๕๑
ครู			๑,๓๘๓

นอกจากการศึกษาในระบบแล้ว ยังมีการศึกษาตามอัธยาศัย ซึ่งมีศูนย์การศึกษาประจำอำเภอ (กศน.ประจำอำเภอ) จำนวน ๑๑ อำเภอ และมีศูนย์การศึกษาประจำตำบล (กศน.ประจำตำบล) จำนวน ๖๕ แห่ง มีห้องสมุด ๑๒ แห่ง แยกเป็น ห้องสมุดประจำอำเภอ ๑๐ อำเภอ ห้องสมุดประจำจังหวัด ๑ แห่ง ซึ่งตั้งอยู่ ณ อำเภอเมือง พัทลุง ห้องสมุดเฉลิมพระเกียรติ จำนวน ๑ แห่ง ตั้งอยู่ ณ อำเภอศรีนครินทร์ มีนักเรียน/นักศึกษาในสังกัดจำนวน ๖,๒๘๖ คน มีบุคลากรทั้งหมด ๒๓๖ คน

จำนวนผู้เรียน/นักศึกษาที่ลงทะเบียนเรียน ในสังกัด สำนักงาน กศน.จังหวัดพัทลุง แยกตามรายอำเภอ ปี ๒๕๕๘

ที่	สถานศึกษา	กิจกรรม					
		ส่งเสริมการเรียนรู้			การศึกษาขั้นพื้นฐาน		
		ชาย	หญิง	รวม	ชาย	หญิง	รวม
๑	กศน. อำเมืองพัทลุง	๑๑	๑๕	๒๖	๗๙๑	๓๘๓	๑,๑๗๔
๒	กศน. อำเภอกงหรา	๒๗	๑๘	๔๕	๓๖๔	๒๑๖	๕๘๐
๓	กศน. อำเภอเขาชัยสน	๑	๓๓	๓๔	๒๘๗	๑๕๓	๔๔๐
๔	กศน. อำเภอตะโหมด	๗	๖	๑๓	๒๕๓	๑๗๕	๔๒๘
๕	กศน. อำเภอควนขนุน	๑๑	๑๙	๓๐	๕๕๖	๓๐๓	๘๕๙
๖	กศน. อำเภอปากพะยูน	๒๒	๒๖	๔๘	๓๕๓	๒๑๕	๕๖๘
๗	กศน. อำเภอศรีบรรพต	๖	๑๕	๒๑	๒๑๒	๑๒๐	๓๓๒
๘	กศน. อำเภอป่าบอน	๑๗	๑๓	๓๐	๓๖๘	๑๖๔	๕๓๒
๙	กศน. อำเภอบางแก้ว	๑๔	๑๓	๒๗	๑๙๓	๑๗๔	๓๖๗
๑๐	กศน. อำเภอป่าพะยอม	๑๑	๑๕	๒๖	๒๘๘	๑๗๑	๔๕๙
๑๑	กศน. อำเภอศรีนครินทร์	๒	๐	๒	๔๒๕	๑๒๒	๕๔๗
รวมทั้งสิ้น		๑๒๙	๑๗๓	๓๐๒	๔,๐๙๐	๒,๑๙๖	๖,๒๘๖

ข้อมูลบุคลากรทางการศึกษา ปี ๒๕๕๘

ลำดับ	สถานศึกษาอำเภอ/ตำบล	ครู	พนักงานราชการ	ครูอัตราจ้าง	อื่น ๆ
๑	กศน. จังหวัดพัทลุง	๔	๑๑	-	๑๓
๒	กศน. อำเภอตะโหมด	๒	๖	๘	-
๓	กศน. อำเภอเขาชัยสน	๒	๘	๘	๔
๔	กศน. อำเภอป่าบอน	๑	๗	๙	๒
๕	กศน. อำเภอศรีบรรพต	๒	๖	๔	๒
๖	กศน. อำเภอบางแก้ว	๑	๔	๘	๒
๗	กศน. อำเภอป่าพะยอม	๑	๖	๒	๒
๘	กศน. อำเภอศรีนครินทร์	๒	๕	๕	๔
๙	กศน. อำเภอควนขนุน	๒	๑๘	๖	๓
๑๐	กศน. อำเภอกงหรา	๒	๗	๙	๑
๑๑	กศน. อำเภอเมืองพัทลุง	๔	๑๘	๖	๕
๑๒	กศน. อำเภอปากพะยูน	๑	๙	๒	๑
รวม		๓๗	๗๔	๘๓	๔๒

(ที่มา: สนง.ส่งเสริมการศึกษานอกระบบและการศึกษาตามอัธยาศัย)

การศาสนา

จังหวัดพัทลุงมีวัดในพุทธศาสนา ๒๓๘ วัด สำนักสงฆ์ ๗ แห่ง ที่พักสงฆ์ ๑๙ แห่ง มัสยิด ๙๒ แห่ง โบสถ์คริสต์ ๖ แห่ง

ตารางแสดงผู้นับถือศาสนา

ศาสนา	ปี พ.ศ. ๒๕๕๘	
	จำนวน (คน)	ร้อยละ
พุทธ	๔๔๗,๗๕๐	๘๘.๐๑
อิสลาม	๖๐,๗๒๐	๑๒.๐๘
อื่นๆ	๒๖๘	๐.๐๕๓

วัฒนธรรมและประเพณี

ประเพณีวัฒนธรรม

ประชาชนในพื้นที่จังหวัดพัทลุงมีวิถีชีวิตความเป็นอยู่ตามกรอบจารีตประเพณีและปฏิบัติตามแนวทางที่ศาสนากำหนด ประเพณีวัฒนธรรมของท้องถิ่นถูกถ่ายทอดโดยกิจกรรมทางศาสนาที่ประชาชนนับถือ โดยเป็นการถ่ายทอดจากภูมิปัญญาของบรรพบุรุษสู่คนรุ่นหลัง จึงทำให้ประเพณีและวัฒนธรรมของพี่น้องชาวพัทลุง มีเอกลักษณ์เฉพาะถิ่นที่เกี่ยวข้องกับพิธีกรรมทางศาสนา ความเชื่อ ด้านวัฒนธรรม ดังนี้

๑. พิธีกรรมด้านศาสนา เช่น ชักพระ (ลากพระ) สงกรานต์ (ทำบุญ รดน้ำดำหัวผู้ใหญ่) เข้าพรรษา ออกพรรษา ลอยกระทง

๒. ความเชื่อ มีความเชื่อเรื่องภพ สวรรค์ นรก เทวดา ครูหมอ ไสยศาสตร์ ฤกษ์ยาม

๓. พิธีกรรมทำบุญขึ้นปีใหม่ พิธีจัดงานศพ งานบวช โนราโรงครู ไหว้เจ้าที่ ทำขวัญข้าว สะเดาะเคราะห์

๔. ประเพณีในท้องถิ่น ส่วนมากเกี่ยวข้องกับกิจกรรมด้านศาสนา เช่น การแต่งกาย การแต่งงาน งานศพ สงกรานต์ (วันว่าง) ทำบุญเดือนสิบ (ชิงเปรต)

๕. การละเล่นพื้นบ้าน

๕.๑ การละเล่นของเด็ก เช่น เสือกินวัว วันตูสม การเล่น เสี่ยงทาย ไล่จับ ซ่อนหา เล่นตี่ ขี่ม้าส่งเมือง

๕.๒ การละเล่นของผู้ใหญ่

- กีฬาพื้นบ้าน เช่น กีฬาชนไก่ ชนวัว แข่งโพน ซัดต้ม แข่งว่าว
- ดนตรีพื้นบ้าน เช่น โพน กาหลอ กลองยาว
- เพลงพื้นบ้าน เช่น เพลงกล่อมเด็ก (กล่อมให้เด็กนอน)
- เพลงปลอบเด็ก (ปลอบเด็กเมื่อเด็กไม่สบายหรือหิวนม)
- เพลงบอก
- การแสดงพื้นบ้าน เช่น หนังตะลุง โนรา ลิเกป่า

๕.๓ ประเพณีที่เป็นเอกลักษณ์ทางวัฒนธรรม

- ประเพณีแข่งโพน - ลากพระ (วันแรม ๑ ค่ำ เดือน ๑๑)
- ประเพณีทำบุญเดือนสิบ (ชิงเปรต)
- งานวันอนุรักษ์มรดกไทย (แข่งหนังตะลุง – มโนราห์
- สงกรานต์ (ทำบุญ รดน้ำดำหัวผู้ใหญ่)

ด้านศิลปะ

โบราณวัตถุ

๑. ขวานหินขัด เครื่องปั้นดินเผา หม้อสามขา เครื่องมือหิน พระพุทธรูปโบราณ พบทั่วไป

๒. พระพิมพ์ดิน พระโพธิสัตว์ พบอำเภอเมืองพัทลุง

โบราณสถาน

๑. อนุสรณ์สถาน พระปรมาภิไธยย่อ จ.ป.ร. ๑๐๘ หน้าผาเทวดา บ้านเกาะหัวมวย ตำบลเกาะหมาก อำเภอปากพะยูน

๒. เขากลาง (ถ้ำพระ) บ้านเขากลาง ตำบลปันแต อำเภอควนขนุน

๓. เขากัง ตำบลคูหาสวรรค์ อำเภอเมืองพัทลุง

๔. เขาชัยบุรี (วัดเขา) หมู่ที่ ๑ ตำบลชัยบุรี อำเภอเมืองพัทลุง

๕. ถ้ำคูหาสวรรค์ ตำบลคูหาสวรรค์ อำเภอเมืองพัทลุง

๖. วังเจ้าเมืองพัทลุง หมู่ที่ ๔ ตำบลลำปำ อำเภอเมืองพัทลุง

๗. เจดีย์วัดควนกรวด หมู่ที่ ๕ ตำบลปรางหมู่ อำเภอเมืองพัทลุง

๘. เจดีย์วัดควนแร่ หมู่ที่ ๑ ตำบลควนมะพร้าว อำเภอเมืองพัทลุง

ศิลปินแห่งชาติ

จังหวัดพัทลุงมีศิลปินพื้นบ้านประเภทหนังตะลุง โนรา หลายคณะ และมีนายพร้อม บุญฤทธิ์ (หนังพร้อมน้อยตะลุงสากล) ได้รับรางวัลศิลปินแห่งชาติ สาขาศิลปะการแสดง ประเภทหนังตะลุงเมื่อปี พ.ศ. ๒๕๔๖

มรดกทางศิลปวัฒนธรรม

ศิลปวัฒนธรรมพื้นบ้าน

มโนราห์หรือโนรา ศิลปะการแสดงของภาคใต้ โดยเฉพาะจังหวัดพัทลุงได้ชื่อว่าเป็นต้นกำเนิดของโนรา สันนิษฐานว่าได้รับอิทธิพลมาจากอินเดียภาคใต้พร้อมกับละครชาตรี แต่ท่าร่ายรำได้ถูกเปลี่ยนแปลงไปให้เข้ากับรสนิยมของแต่ละภาค ลักษณะโรงโนราสร้างเป็นเวทียกพื้นคล้ายโรงลิเก มีดนตรีและลูกคู่นั่งอยู่ทางด้านหน้าของโรง

การแต่งกายของโนราแต่เดิมสวมเทริด นุ่งสนับเพลา คาดเจียระบาด มีผ้าห้อยหน้าประดับหางอย่างนางมโนราห์ มีสายสังวาลประดับทับทรวง กรอบคอและสวมเล็บยาว การร่ายรำมีท่าสำคัญ ๑๒ ท่า การแสดงจะดูท่าร่ายรำที่สวยงาม และฟังบทร้อง ซึ่งผู้แสดงจะร้องเองโดยกลอนสด หรือร้องตามบทที่แต่งไว้ ปัจจุบันวิทยาลัยนาฏศิลป์พัทลุงเป็นผู้สืบทอดและเผยแพร่ศิลปการแสดงโนราของเมืองนี้ไว้ และมีนาฏศิลป์พื้นบ้านอีกหลายคณะในจังหวัดพัทลุง

หนังตะลุง ศิลปะการแสดงพื้นบ้านที่นิยมกันมากทั่วภาคใต้ เช่นเดียวกับการแสดงโนรา ซึ่งจังหวัดพัทลุงเองก็ได้ชื่อว่าเป็นแหล่งกำเนิดหนังตะลุงเช่นกัน รูปหนังตะลุงทำจากหนังวัวดิบ ซึ่งตากแห้งเป็นแผ่นแข็ง ตัดเป็นตัวละครต่างๆ สลักลวดลายสวยงาม โดยมากมักจะทาสีดำทั้งตัว แต่ถ้าเป็นหนังบางอย่างที่เรียกว่าหนังแก้ว จะระบายด้วยสี ตัวหนังจะมีไม้ไผ่ผ่าเพื่อหนีบตัวหนังเรียกว่าไม้ตับ ปากและมือจะประดิษฐ์ให้ขยับได้ตามท่วงท่าลีลาของบทบรรยาย โรงหนังตะลุงจะสร้างเป็นโรงยกสูง มุงหลังคาแบบเพิงหมาแหงน กรุฝาสามด้าน ด้านหน้าเป็นจอผ้าสีขาว ภายในโรงเป็นที่วางตัว

หนัง มีคนเชิด ซึ่งเป็นคนพากย์ในตัวและวงดนตรี รวมแล้วจำนวนไม่เกิน ๘ คน เครื่องดนตรี ประกอบด้วย ปี่ กลอง โทน ฆ้อง ฉิ่ง โหม่ง การแสดงเป็นหน้าที่ของนายหนัง ซึ่งเป็นหัวหน้าคณะหนังตะลุง โดยเล่นเป็นเรื่องตามวรรณคดี หรือเล่นเป็นเรื่องสมัยใหม่ที่นายหนังผูกเรื่องขึ้นมาเอง

ลิเกป่า เป็นการแสดงทได้แบบอย่างมาจากการร้องเพลงสรรเสริญพระผู้เป็นเจ้าของแขกเจ้าเซ็นที่เรียกว่า “ดิเกร์” ซึ่งเป็นภาษาเปอร์เซีย เพราะพวกเจ้าเซ็นมีเสียงไพเราะเป็นที่นิยมฟังกันทั่วไป ต่อมามีคนไทยหัดร้องเพลงดิเกร์ขึ้น ตอนแรกมีทำนองการใช้ถ้อยคำเหมือนกับเพลงสวด ต่อมาก็กลายเป็นแบบไทยและคำว่าดิเกร์ก็เปลี่ยนมาเป็นลิเกหรือยี่เก อาจเรียกได้หลายชื่อ เช่น “ลิเกรำมะนา” หรือ “ลิเกบก” หรือ“แขกแดง” คำว่า “แขกแดง” ชาวภาคใต้หมายถึงแขกอาหรับ ถ้าใช้คำว่า “เทศ” จะหมายถึงคนอินเดีย เช่น เทศบังกาหลี (จากเบงกอล) เทศคุรา เทศขี้หนู (อินเดียใต้) ถ้าใช้คำว่า “แขก” หมายถึงแขกมลายและแขกชวามักแสดงในงานรื่นเริง เช่น ขึ้นบ้านใหม่ แต่งงาน งานประเพณีต่างๆและนิยมแสดงในเวลากลางคืนมากกว่ากลางวัน การแสดงแขกหรือออกแขก (ซึ่งเป็นธรรมเนียมนิยมก่อนการแสดงเรื่อง) จะใช้เวลายืดหยุ่นได้ขึ้นอยู่กับผู้ชมและการใช้ปฏิภาณไหวพริบของผู้แสดง เมื่อแสดงแขกหรือออกแขกจบแล้วจึงแสดงเรื่องเดิมเรื่องที่นิยมแสดง ได้แก่ โคบุตร จันทรโครพ ลักษณวงศ์ เป็นต้น

เทศกาลงานประเพณี

๑. งานแข่งโพนลากพระ (ชักพระ) นิยมทำกันทั่วไปในภาคใต้ในช่วงเดือน ๑๑ (แรม ๑ ค่ำ เดือน ๑๑) การลากพระมีอยู่ ๒ แบบขึ้นอยู่กับตามความเหมาะสมของภูมิประเทศ คือ ลากพระทางบกและลากพระทางน้ำ จังหวัดพัทลุงเป็นการลากพระทางบก ใช้ตีโพน (กลอง) ตีเพื่อควบคุมจังหวะในการลากพระ โดยผู้ตีโพนจะอยู่บนเรือพระ และเมื่อผ่านวัดต่างๆ หรือขบวนเรือพระลากมาเจอกัน ก็จะมีการตีโพนท้าทาย

มีการแข่งขันตีโพนเกิดขึ้น และทางจังหวัดพัทลุงก็ได้จัดให้มีการแข่งขันตีโพนขึ้นเป็นประจำทุกปีในเทศกาลลากพระเดือน ๑๑

๒. ประเพณีทำบุญเดือน ๑๐ ชาวพัทลุงและชาวภาคใต้ทั่วไปเรียกว่า “วันชิงเปรต” หรือ “ประเพณีชิงเปรต” แต่ทางภาคกลางเรียกว่า “วันสารท” หรือ “ประเพณีวันสารทไทย” เป็นการทำบุญอุทิศส่วนกุศลให้แก่เปรตชนหรือบิดามารดา ปู่ย่า ตายาย ที่ล่วงลับไปแล้วตามคติความเชื่อของชาวบ้านทั่วไป โดยการทำบุญบริจาคทานถวายพระภิกษุสงฆ์เป็นการอุทิศส่วนกุศลให้กับผู้ตาย ประเพณีนี้น่าจะเป็นประเพณีที่สืบเนื่องมาจากคติทางศาสนาพราหมณ์ที่เรียกว่า “พิธีศราทธะ” หรือ “เปรพลี” จัดขึ้นเพื่อทำบุญอุทิศแก่ผู้ตาย เป็นพิธีเซ่นให้เปรตชนได้กินได้ใช้ คือ นำข้าวปลาอาหารมาเซ่นให้ผู้ตายได้กิน ประเพณีนี้เกิดมาก่อนพุทธกาล ครั้นถึงสมัยพุทธกาล พระพุทธองค์ทรงพิจารณาเห็นว่าประเพณีดังกล่าวมีคุณค่าควรแก่การรักษาไว้ จึงทรงอนุญาตให้อุบาสกอุบาสิกาถือปฏิบัติต่อไป กำหนดเวลาทำบุญเดือน ๑๐ ไว้ ๒ ครั้ง คือวันแรม ๑ ค่ำเดือน ๑๐ และวันแรม ๑๕ ค่ำ เดือน ๑๐ ชาวบ้านมีความเชื่อกันว่าวันแรม ๑ ค่ำ เป็นวันที่ยมบาลปล่อยให้เปรตชนขึ้นมาเยี่ยมลูกหลานในเมืองมนุษย์ บุตรหลานจะเป็นผู้ทำบุญเลี้ยงต้อนรับครั้งหนึ่ง เรียกว่า “ทำบุญเดือน ๑๐ แรก” เมื่อถึงวันแรม ๑๕ ค่ำ เป็นวันที่เปรตชนจะต้องกลับยมโลก บุตรหลานจะทำบุญเลี้ยงส่งอีกครั้งหนึ่ง พร้อมกับส่งสิ่งของให้นำติดตัวกลับไปด้วย เช่น ขนมที่เก็บกินได้นานๆ หอม กระเทียม เป็นต้น

การเตรียมสิ่งของทำบุญ ก่อนถึงวันทำบุญเดือน ๑๐ ประมาณ ๒–๓ วัน ชาวบ้านพัทลุงจะเตรียมทำขนมที่จะนำไปวัดและแจกจ่ายแก่คนเฒ่าคนแก่ ญาติมิตร ได้แก่ ขนมบ้า ลา พอง ขนมเมซำ (ขนมหูทะลุ) ขนมเทียน ขนมด้วง

๓. ประเพณีชิงเปรต หรือประเพณีวันสารท ในจังหวัดพัทลุง มีปีละ ๒ ครั้ง คือ เดือน ๑๐แรม ๑ ค่ำ ครั้งหนึ่ง และเดือน ๑๐ แรม ๑๕ ค่ำ (วันดับ) อีกครั้งหนึ่ง ชาวบ้านโดยทั่วไปเชื่อว่าเป็นวันที่ปู่ ยา ตา ยาย ตลอดจนพี่น้องที่ตายไปผู้ที่ทำบาปไว้มากจะ

ตกนรก เมื่อถึงเดือน ๑๐ แรม ๑ ค่ำ พระยายมจะปล่อยเปรตขึ้นไปพบญาติพี่น้องในเมืองมนุษย์ ชาวบ้านจะร่วมกันไปทำบุญตักบาตรที่วัด และในเดือน ๑๐ แรม ๑๕ ค่ำ ก็จะทำบุญอีกครั้งหนึ่ง เพื่อส่งเปรตกลับเมืองนรก ขนมที่ใช้ทำบุญในวันดังกล่าว ได้แก่ ขนมบ้า ลา พอง ขนมเมชำ (ขนมหูทะลุ) ขนมเทียน ขนมด้วง เพื่อถวายพระบางครั้งใส่ร่วมกันเป็นภาชนะใหญ่ๆ เรียกว่า สำรับหรือ “หมฺรับ” แล้วเอาขนมส่วนหนึ่งไปวางไว้หน้าวัดเพื่อให้ทาน เรียกว่า “ตั้งเปรต” เป็นการแผ่กุศลให้ผู้ตาย หลังจากนั้นก็มีการชิงเปรตทั้งหญิงชายเฒ่าแก่ก็แย่งขนมนั้นมาเป็นของตน ซึ่งถือว่าเป็นการกินขนมที่เหลือจากปู่ ย่า ตา ยาย เป็นการได้บุญอีกโสดหนึ่ง บางแห่งเพื่อการสนุกมีการตั้งร้านเปรตไว้สูง เช่น วางไว้บนยอดเสาไม้สูงๆ รอบเสาทาน้ำมันให้ลื่นแล้วให้เด็กๆ ปีนขึ้นไปเก็บขนมเป็นที่สนุกสนาน

๔. งานวันพื้นที่ชุ่มน้ำโลก และงานเทศกาลล่องเรือ-แลนกทะเลน้อย เป็นงานประเพณีที่เริ่มขึ้นมาใหม่ เมื่อปี พ.ศ.๒๕๔๑ เพื่อเป็นกิจกรรมการท่องเที่ยวพิเศษในปีท่องเที่ยวไทย และให้เหมาะสมกับพื้นที่ท่องเที่ยวที่สำคัญของพัทลุง โดยมีกิจกรรมท่องเที่ยวเชิงนิเวศ (๒ กุมภาพันธ์ - ๑๕ เมษายนของ ทุกปี) ในช่วงเวลาที่มีนก และธรรมชาติที่สวยงามที่สุดสถานที่จัดงานอยู่ในบริเวณเขตห้ามล่าสัตว์ป่าทะเลน้อย อำเภอควนขนุน กิจกรรมในงานในแต่ละวันมีกิจกรรมให้นักท่องเที่ยวนั่งเรือหางยาวเที่ยวชมนก และพรรณไม้น้ำ การแสดงพื้นบ้าน การจำหน่ายสินค้าเกษตรและวิถีชีวิตของชุมชนทะเลน้อย ตลอดจนเลือกซื้อผลิตภัณฑ์พื้นบ้านนานาชนิด

ด้านสาธารณสุข

จังหวัดพัทลุงมีสถานบริการสาธารณสุขทั้งของภาครัฐ และเอกชน ประกอบด้วย โรงพยาบาล จำนวน ๑๑ แห่ง จำนวนเตียง ทั้งหมด ๘๐๐ เตียงมีอัตราส่วนเตียงต่อประชากรเท่ากับ ๑ : ๖๕๓

๑. สถานบริการสาธารณสุขของรัฐ สังกัดกระทรวงสาธารณสุข

๑) โรงพยาบาลทั่วไป ขนาด ๔๔๐ เตียง จำนวน ๑ แห่ง

๒) โรงพยาบาลชุมชน ขนาด ๙๐ เตียง จำนวน ๑ แห่ง

๓) โรงพยาบาลชุมชน ขนาด ๓๐ เตียง จำนวน ๙ แห่ง

๔) จำนวนเตียงรวมทั้งจังหวัด ๘๐๐ เตียง อัตราส่วนเตียงต่อประชากรเท่ากับ ๑ : ๖๕๓

๕) โรงพยาบาลส่งเสริมสุขภาพตำบล จำนวน ๑๒๔ แห่ง ครอบคลุมทุกตำบลของจังหวัดพัทลุง

๒. สถานบริการสาธารณสุขของเอกชน

๒.๑ สถานบริการสาธารณสุข (ขึ้นทะเบียนสาขาเวชกรรมชั้น ๑ มีเตียงรับผู้ป่วยไว้ค้างคืน (จำนวน ๕๐ เตียง) จำนวน ๑ แห่ง คือ โรงพยาบาลปิยะรักษ์

๒.๒ สถานพยาบาลประเภทที่ไม่รับผู้ป่วยไว้ค้างคืน

- เวชกรรม ชั้น ๑	๔๖ แห่ง
- การพยาบาลและผดุงครรภ์	๖๐ แห่ง
- ทันตกรรม ชั้น ๑	๒๑ แห่ง
- ทันตกรรม ชั้น ๒	๑ แห่ง
- เวชกรรมแผนโบราณ	๓ แห่ง
- เทคนิคการแพทย์	๔ แห่ง
- สหคลินิก	๔ แห่ง
รวม	**๑๓๙ แห่ง**

๓. บุคลากรทางการแพทย์ที่ปฏิบัติหน้าที่ในสถานพยาบาลทุกแห่ง ทุกสังกัด ในเขตพื้นที่ ประกอบด้วย

แพทย์ จำนวน ๑๐๖ คน อัตราส่วนต่อประชากร = ๑ : ๔,๙๒๗

ทันตแพทย์ จำนวน ๕๑ คน อัตราส่วนต่อประชากร = ๑ : ๑๐,๒๓๙

เภสัชกร จำนวน ๘๐ คน อัตราส่วนต่อประชากร = ๑ : ๖,๕๒๗

พยาบาล จำนวน ๑,๑๐๔ คน อัตราส่วนต่อประชากร = ๑ : ๔๗๓

นักวิชาการสาธารณสุข/เจ้าพนักงานสาธารณสุขชุมชน จำนวน ๔๔๘ คน อัตราส่วนต่อประชากร = ๑ : ๑,๑๖๕

๔. สถิติชีพจังหวัดพัทลุง ปี พ.ศ. ๒๕๕๖-๒๕๕๘

เครื่องชี้วัด (หน่วยวัดต่อประชากร)	เป้าหมาย	สถานการณ์ ปี พ.ศ.		
		๒๕๕๖	๒๕๕๗	๒๕๕๘
อัตราการเกิด (ต่อพัน)	๑๓	๑๐.๖๘	๑๐.๑๙	๗.๗๕ (๑๑ เดือน)
อัตราการตาย (ต่อพัน)	๖.๘	๕.๙๕	๖.๑๓	๕.๕๘ (๑๑ เดือน)
อัตราการเพิ่มประชากร (ต่อร้อย)	๐.๖	๐.๔๗	๐.๔๑	๐.๒๑ (๑๑ เดือน)
อัตรามารดาตาย (ต่อแสนเกิดมีชีพ)	<๑๘	๒๖.๖๕	๓๖.๓๗	๓๙.๓๘
อัตราทารกตาย (ต่อพันเกิดมีชีพ)		๔.๑๖	๔.๑๓	๓.๕๓

(ที่มา : สำนักนโยบายและยุทธศาสตร์ (ปี พ.ศ.๒๕๕๖ - ๒๕๕๘))

๕. จำนวนผู้ป่วยนอกที่มารับบริการที่โรงพยาบาลส่งเสริมสุขภาพตำบล/โรงพยาบาล ปี ๒๕๕๔-๒๕๕๗

สถานบริการ	ปี พ.ศ.		
	๒๕๕๖	๒๕๕๗	๒๕๕๘
โรงพยาบาลส่งเสริมสุขภาพตำบล	๑,๐๘๓,๘๐๓	๑,๐๖๘,๗๗๖	๑,๑๙๗,๒๔๔
โรงพยาบาลชุมชน/โรงพยาบาลทั่วไป	๑,๐๕๗,๐๒๐	๑,๑๑๕,๗๖๐	๑,๑๕๒,๘๒๐
รวม	**๒,๑๔๐,๘๒๓**	**๒,๑๘๔,๕๓๖**	**๒,๓๕๐,๐๔๔**

(ที่มา : งานข้อมูลข่าวสาร กลุ่มงานพัฒนายุทธศาสตร์สาธารณสุข)

๖. สาเหตุการป่วยของผู้ป่วยนอกที่มารับบริการในสถานบริการของรัฐ ๑๐ อันดับแรก ปี พ.ศ. ๒๕๕๖-๒๕๕๘

อันดับ	สาเหตุการป่วย (กลุ่มโรค)	พ.ศ. ๒๕๕๖		พ.ศ. ๒๕๕๗		พ.ศ. ๒๕๕๘	
		จำนวน (ราย)	อัตราป่วยต่อแสน ปชก.	จำนวน (ราย)	อัตราป่วยต่อแสน ปชก.	จำนวน (ราย)	อัตราป่วยต่อแสน ปชก.
๑	โรคระบบหายใจ	๒๗๖,๒๓๑	๕๓,๖๙๖.๑๐	๒๘๑,๑๐๑	๕๓,๘๒๖.๙๕	๓๐๑,๑๕๕	๕๗,๑๘๓.๓๖
๒	โรคระบบไหลเวียนเลือด	๒๒๖,๒๔๒	๔๓,๙๗๘.๘๒	๒๔๔,๙๖๒	๔๖,๙๐๖.๘๓	๒๕๖,๓๙๒	๔๘,๖๘๓.๗๕
๓	โรคเกี่ยวกับต่อมไร้ท่อ	๒๓๒,๘๗๒	๔๕,๒๖๗.๖๑	๒๔๐,๑๙๙	๔๕,๙๙๔.๗๘	๒๖๔,๗๙๖	๕๐,๒๗๙.๕๐
๔	โรคระบบกล้ามเนื้อ	๑๙๘,๓๒๘	๓๘,๕๕๒.๖๖	๑๙๐,๙๐๔	๓๖,๕๕๕.๔๗	๑๙๘,๑๙๑	๓๗,๖๓๒.๕๔
๕	โรคระบบย่อยอาหาร	๑๗๘,๗๗๕	๓๔,๗๕๑.๗๙	๑๗๘,๒๒๒	๓๔,๑๒๗.๐๔	๒๐๑,๙๙๖	๓๘,๓๕๕.๐๓
๖	สาเหตุจากภายนอกอื่น	๑๐๓,๖๑๙	๒๐,๑๔๒.๓๓	๗๒,๕๔๕	๑๓,๘๙๑.๓๖	๗๗๒,๕๒	๑๔,๖๖๘.๖๒
๗	โรคติดเชื้อและปรสิต	๗๕,๖๗๗	๑๔,๗๑๐.๗๓	๖๘,๗๐๘	๑๓,๑๕๖.๖๓	๖๙,๑๖๒	๑๓,๑๓๒.๔๙
๘	โรคผิวหนัง	๖๗,๐๙๘	๑๓,๐๔๓.๐๗	๖๗,๐๔๖	๑๒,๘๓๘.๓๘	๗๐,๗๗๔	๑๓,๔๓๘.๕๘
๙	โรคระบบสืบพันธุ์ร่วมปัสสาวะ	๖๒,๕๔๖	๑๒,๑๕๘.๒๒	๖๓,๓๑๕	๑๒,๑๒๓.๙๕	๘๒,๔๗๙	๑๕,๖๖๑.๑๒
๑๐	ภาวะแปรปรวนทางจิต	๔๑,๖๙๑	๘,๑๐๔.๒๕	๔๐,๑๗๕	๗,๖๙๒.๙๖	๔๒,๒๗๒	๘,๐๒๖.๖๑๔

(ที่มา : รายงาน ๕๐๔ งานข้อมูลข่าวสาร กลุ่มงานพัฒนายุทธศาสตร์สาธารณสุข)

๗. สาเหตุการป่วย ของผู้ป่วยในที่มารับบริการในสถานบริการของรัฐ ๑๐ อันดับแรกปี พ.ศ. ๒๕๕๖-๒๕๕๘

ที่	สาเหตุการป่วย (กลุ่มโรค)	พ.ศ. ๒๕๕๖		พ.ศ. ๒๕๕๗		พ.ศ. ๒๕๕๘	
		จำนวน (ราย)	อัตราป่วยต่อแสน ปชก.	จำนวน (ราย)	อัตราป่วยต่อแสน ปชก.	จำนวน (ราย)	อัตราป่วยต่อแสน ปชก.
๑	ความผิดปกติของต่อมไร้ท่อ/ภาวะโภชนาการบกพร่อง/ความผิดปกติของเมตะบอลิซึม	๘,๒๓๐	๑,๕๙๙.๘๒	๘,๒๔๘	๑,๕๗๙.๓๘	๑๐,๖๑๒	๒,๐๑๕.๐๑
๒	อาการ อาการแสดงและสิ่งผิดปกติที่พบจาการตรวจทางคลินิกและตรวจทางห้องปฏิบัติการที่มิได้มีรหัสระบุไว้	๖,๐๔๒	๑,๑๗๔.๔๙	๕,๖๗๗	๑,๐๘๗.๐๗	๗,๐๙๐	๑,๓๔๖.๒๕
๓	ความดันโลหิตสูง	๕,๔๒๘	๑,๐๕๕.๑๔	๕,๐๑๖	๙๖๐.๔๙	๖,๕๒๗	๑,๒๓๙.๓๕
๔	โรคแทรกเกี่ยวกับการตั้งครรภ์ การเจ็บครรภ์ และการคลอด/สภาวะการคลอด	๕,๓๔๐	๑,๐๓๘.๐๓	๔,๙๑๗	๙๔๑.๕๔	๖,๐๘๗	๑,๑๕๕.๘๐
๕	โรคอื่นของระบบย่อยอาหาร	๓,๔๘๔	๖๗๗.๒๕	๓,๕๑๕	๖๗๓.๐๗	๔,๐๕๑	๗๖๙.๒๐
๖	โรคเลือดและอวัยวะสร้างเลือดและความผิดปกติเกี่ยวกับภูมิคุ้มกัน	๓,๔๓๐	๖๖๖.๗๕	๓,๒๔๖	๖๒๑.๕๖	๔,๐๑๗	๗๖๒.๗๕
๗	โรคติดเชื้อของลำไส้	๓,๔๗๒	๖๗๔.๙๒	๓,๒๐๘	๖๑๔.๒๙	๔,๐๑๑	๗๖๑.๖๑
๘	เบาหวาน	๓,๒๒๐	๖๒๕.๙๓	๓,๐๐๖	๕๗๕.๖๑	๓,๗๐๘	๗๐๔.๐๘
๙	ความผิดปกติอื่นที่เกิดในระยะปริกำเนิด	๒,๙๒๙	๕๖๙.๓๖	๒,๕๙๗	๔๙๗.๒๙	๒,๕๓๓	๔๘๐.๙๗
๑๐	การติดเชื้อโรคอื่น/ปรสิต/พยาธิ	๓,๒๖๖	๖๓๔.๘๗	๒,๔๘๙	๔๗๖.๖๑	๒,๕๒๗	๔๗๙.๘๓

(ที่มา : รายงาน ๕๐๕ งานข้อมูลข่าวสาร กลุ่มงานพัฒนายุทธศาสตร์สาธารณสุข)

๘. ปัญหาสาธารณสุขที่สำคัญของจังหวัดพัทลุง

จังหวัดพัทลุงได้มีกระบวนการจัดลำดับความสำคัญของปัญหา ประจำปี ๒๕๕๘ โดยมีการวิเคราะห์สถานการณ์ แนวโน้มของปัญหา สาเหตุ และแนวทางแก้ไขปัญหา มีการจัดทำแผนปฏิบัติการประจำปี ๒๕๕๘ เพื่อแก้ไขปัญหาสาธารณสุขในพื้นที่ ซึ่งสอดคล้องกับแผนยุทธศาสตร์จังหวัดพัทลุง ด้านสาธารณสุข (ปี ๒๕๕๖-๒๕๕๙) โดยมีปัญหา ๕ อันดับแรกคือ ๑) ไข้เลือดออก ๒) NCDs ๓) อนามัยแม่และเด็ก ๔) มะเร็งทุกชนิด และ ๕) อุจจาระร่วงในเด็กต่ำกว่า ๕ ปี

การพัฒนาสุขภาพตามกลุ่มวัย จังหวัดพัทลุงยังคงพบปัญหาที่สำคัญตามกลุ่มวัยต่าง ๆ โดยในปีงบประมาณ ๒๕๕๘ กลุ่มสตรีและเด็ก มีแม่ตาย ๒ ราย คิดเป็น อัตรา ๕๘.๗๓ ต่อการเกิดมีชีพแสนคน สาเหตุการตายของมารดา คือ ภาวะตกเลือดหลังคลอด และ ภาวะน้ำคร่ำอุดตันหลอดเลือด การตรวจคัดกรองพัฒนาการในเด็ก ๑๘ และ ๓๐ เดือน ทำได้ร้อยละ ๗๗.๖๒ ซึ่งยังไม่ได้ตามเกณฑ์ (๑๐๐%) กลุ่มเด็กวัยเรียนมีภาวะเริ่มอ้วนและอ้วน ร้อยละ ๘.๗๗ ถึงแม้ว่าจะไม่เกินเกณฑ์ที่ได้กำหนดไว้ (๑๐%) แต่มีแนวโน้มเพิ่มขึ้นทุกปี

กลุ่มวัยรุ่น ปัญหาการตั้งครรภ์ไม่พร้อมและการตั้งครรภ์ซ้ำในวัยรุ่น จำนวน ๓.๑๘ ต่อประชากรหญิงอายุ ๑๕-๑๙ ปี พันคน ซึ่งร้อยละ ๔๙.๔๓ ของวัยรุ่นที่ตั้งครรภ์เป็นนักเรียน/นักศึกษา ในกลุ่มวัยทำงานอัตราป่วยและอัตราตายด้วยโรคเรื้อรัง ยังคงเป็นปัญหาที่สำคัญอยู่ ถึงแม้จะมีแนวโน้มลดลง แต่ยังสูงกว่าค่าเฉลี่ยของประเทศ และเขต ๑๒ ผู้ป่วยโรคเบาหวานที่ควบคุมระดับน้ำตาลได้ ร้อยละ ๓๙.๓๐ ยังไม่ผ่านเกณฑ์ (๔๐%) และผู้ป่วยโรคความดันโลหิตสูงที่ควบคุมระดับความดันโลหิตได้ดี ร้อยละ ๔๔.๐๐ ยังไม่ผ่านเกณฑ์เช่นกัน (๕๐%) ในกลุ่มผู้สูงอายุและผู้พิการ ผู้สูงอายุกลุ่มติดเตียง ร้อยละ ๑.๖๗ ผู้สูงอายุมีสุขภาพที่พึงประสงค์ ร้อยละ ๗๖.๓๙ ตำบลผ่าน Long Term care ร้อยละ ๙๓.๘๕ ผู้พิการขาขาดได้รับอุปกรณ์เครื่องช่วยความพิการ ร้อยละ ๙๘.๔๔

แรงงาน

ข้อมูลประชากรและกำลังแรงงาน

ในช่วงไตรมาสที่ ๓ ปี ๒๕๕๘ จังหวัดพัทลุงมีประชากร ๕๐๓,๗๒๓ คน สัดส่วนของประชากรเป็นเพศหญิง ๒๖๐,๓๔๒ คน (คิดเป็นร้อยละ ๕๑.๖๘) เพศชาย ๒๔๓,๓๘๑ คน (คิดเป็นร้อยละ ๔๘.๓๒) โดยประชากรทั้งหมดพบว่าเป็นผู้อยู่ในวัยทำงาน (อายุ ๑๕ ปีขึ้นไป) จำนวน ๓๙๙,๙๓๐ คน (คิดเป็นร้อยละ ๗๙.๓๙) ขณะที่ผู้ไม่อยู่ในวัยทำงาน (อายุต่ำกว่า ๑๕ ปี) มีจำนวน ๑๐๓,๗๙๓ คน (คิดเป็นร้อยละ ๒๐.๖๐) โดยกลุ่มผู้อยู่ในวัยทำงาน (ผู้มีอายุ ๑๕ ปีขึ้นไป) จำนวน ๓๙๙,๙๓๐ คน พบว่าเป็นผู้อยู่ในกำลังแรงงาน ๒๙๕,๒๕๓ คน โดยจำแนกเป็นผู้มีงานทำ ๒๙๓,๗๑๗ คน (คิดเป็นร้อยละ ๗๓.๔๔ ของกำลังแรงงานทั้งหมด) ขณะที่ผู้ว่างงานมีจำนวน ๑,๕๓๕ คน (คิดเป็นอัตราการว่างงานร้อยละ ๐.๕๒) เมื่อพิจารณาในภาพรวมจะพบว่าอัตราการมีงานทำซึ่งคำนวณจากสัดส่วนผู้มีงานทำต่อผู้อยู่ในกำลังแรงงานมีอัตราร้อยละ ๙๙.๔๘ นั่นหมายความว่า ผู้อยู่ในกำลังแรงงาน ๑๐๐ คน เป็นผู้มีงานทำประมาณ ๙๙ คน

สำหรับตัวเลขในกลุ่มของผู้ที่ไม่อยู่ในกำลังแรงงานซึ่งมีจำนวน ๑๐๔,๖๗๗ คน พบว่าเป็นคนทำงานที่บ้าน จำนวน ๒๙,๘๙๐ คน (ร้อยละ ๗.๔๗) เรียนหนังสือ จำนวน ๒๘,๔๔๕ คน (ร้อยละ ๑๑.๕๙) และอื่นๆ จำนวน ๔๖,๓๔๒ คน (ร้อยละ ๔.๘)

ตาราง ประชากรจังหวัดพัทลุง จำแนกตามเพศ และสถานภาพแรงงาน

สถานภาพ	จำนวน (คน)		
	รวม	ชาย	หญิง
ประชากรรวม	๕๐๓,๗๒๓	๒๔๓,๓๘๑	๒๖๐,๓๔๒
ประชากรอายุ ๑๕ ปีขึ้นไป	๓๙๙,๙๓๐	๑๙๐,๑๐๑	๒๐๙,๘๒๙
๑. ผู้อยู่ในกำลังแรงงาน	๒๙๕,๒๕๓	๑๕๔,๐๑๐	๑๔๑,๒๔๓
๑.๑ กำลังแรงงานปัจจุบัน	๒๙๕,๒๕๒	๑๕๔,๐๑๐	๑๔๑,๒๔๓
- ผู้มีงานทำ	๒๙๓,๗๑๗	๑๕๓๗๓๙	๑๓๙,๙๗๘
- ผู้ว่างงาน	๑,๕๓๕	๒๗๑	๑,๒๖๔
๑.๒ กำลังแรงงานที่รอฤดูกาล	-	-	-
๒. ผู้ไม่อยู่ในกำลังแรงงาน	๑๐๔,๖๗๗	๓๖,๐๙๑	๖๘,๕๘๖
- ทำงานบ้าน	๒๙,๘๙๐	๑๔๘	๒๙,๗๔๒
- เรียนหนังสือ	๒๘,๔๔๕	๑๒,๙๕๕	๑๕,๔๙๐
- อื่นๆ	๔๖,๓๔๒	๒๒,๙๘๘	๒๓,๓๕๔
ประชากรอายุต่ำกว่า ๑๕ ปี	๑๐๓,๗๙๓	๕๓,๒๘๐	๕๐,๕๑๓
อัตราการจ้างงานต่อกำลังแรงงาน	๙๙.๔๘	๙๙.๘๒	๙๙.๑๐
อัตราการว่างงาน	๐.๕๒	๐.๑๘	๐.๘๙

(ที่มา : สรุปผลการสำรวจภาวะการทำงานของประชากร ไตรมาส ๓ พ.ศ.๒๕๕๘ จังหวัดพัทลุง สำนักงานสถิติจังหวัดพัทลุง)

ไตรมาสที่ ๓/๒๕๕๘ ผู้มีงานทำในจังหวัดพัทลุง จำนวน ๒๙๓,๗๑๗ คน พบว่าทำงานในภาคเกษตรกรรม ๑๖๘,๑๔๓ คน คิดเป็นร้อยละ ๕๗.๒๕ ทำงานภาคเกษตรกรรม จำนวน ๑๒๕,๕๗๕ คน คิดเป็นร้อยละ ๔๒.๗๕ ของผู้มีงานทำ กลุ่มผู้ทำงานภาคนอกเกษตรกรรมทำงานในอุตสาหกรรมการขายส่ง การขายปลีกมากที่สุด จำนวน ๓๔,๔๓๒ คน คิดเป็นร้อยละ ๑๑.๗๓ รองลงมาเป็นอุตสาหกรรมการผลิต ๑๘,๑๐๐ คน ร้อยละ ๖.๑๖ อุสาหกรรมการก่อสร้าง จำนวน ๑๖,๗๘๙ คน ร้อยละ ๕.๗๒ กิจกรรมโรงแรมและอาหาร จำนวน ๑๒,๐๖๙ คน ร้อยละ ๔.๑๑ และอุตสาหกรรมการบริหารราชการและป้องกันประเทศ จำนวน ๙,๘๘๘ คน ร้อยละ ๓.๓๗ ส่วนที่เหลือกระจายอยู่ในอุตสาหกรรมประเภทอื่นๆ (ตาราง ๒)

ตาราง ๒ จำนวนประชากรอายุ ๑๕ ปี ขึ้นไป ที่มีงานทำ จำแนกตามอุตสาหกรรม และเพศ ไตรมาส ๓ พ.ศ. ๒๕๕๘

อุตสาหกรรม	จำนวน (คน)		
	ชาย	หญิง	รวม
รวม	๑๕๓,๗๓๙	๑๓๙,๙๗๘	๒๙๓,๗๑๗
รวมภาคเกษตรกรรม	๙๒,๑๔๖	๗๕,๙๙๗	๑๖๘,๑๔๓
๑. เกษตรกรรม ล่าสัตว์ ป่าไม้	๙๒,๑๔๖	๗๕,๙๙๗	๑๖๘,๑๔๓
รวมภาคนอกเกษตรกรรม	๖๑,๕๙๔	๖๓,๙๘๑	๑๒๕,๕๗๕
๒. การทำเหมืองแร่ เหมืองหิน	๑,๘๙๗	-	๑,๘๙๗
๓. การผลิต	๖,๓๕๙	๑๑,๗๔๒	๑๘,๑๐๐
๔. การไฟฟ้า ก๊าซ และไอน้ำ	๒๗๖	-	๒๗๖
๕. การจัดหาน้ำ บำบัดน้ำเสีย	๕๙๓	๔๗๑	๑,๐๖๓
๖. การก่อสร้าง	๑๔,๘๘๐	๑,๙๐๙	๑๖,๗๘๙
๗. การขายส่ง การขายปลีก	๑๔,๓๕๘	๒๐,๐๘๐	๓๔,๔๓๙
๘. การขนส่ง ที่เก็บสินค้า	๓,๑๘๙	๑๔๖	๓,๓๓๕
๙. กิจกรรมโรงแรมและอาหาร	๓,๑๒๑	๘,๙๔๘	๑๒,๐๖๙
๑๐. ข้อมูลข่าวสารและการสื่อสาร	-	๔๘๐	๔๘๐
๑๑. กิจการทางการเงินและการประกันภัย	๑,๗๕๐	๒,๕๒๖	๔,๒๗๖
๑๒. กิจกรรมอสังหาริมทรัพย์	๓๒๘	-	๓๒๘
๑๓. กิจกรรมทางวิชาชีพ และเทคนิค	๗๕๘	๑,๐๒๗	๑,๗๘๕
๑๔. การบริหารและการสนับสนุน	๙๓๘	๔๔๙	๑,๓๘๘
๑๕. การบริหารราชการและป้องกันประเทศ	๖,๙๐๔	๒,๙๘๔	๙,๘๘๘
๑๖. การศึกษา	๑,๕๒๕	๕,๐๑๒	๖,๕๓๘
๑๗. สุขภาพและสังคมสงเคราะห์	๘๔๗	๔,๒๑๒	๕,๐๕๙
๑๘. ศิลปะ ความบันเทิง นันทนาการ	๔๕๒	๑๓๕	๕๘๗
๑๙. กิจกรรมบริการด้านอื่น ๆ	๓,๓๑๑	๓,๖๘๒	๖,๙๙๓
๒๐. ลูกจ้างในครัวเรือนส่วนบุคคล	๑๐๗	๑๗๘	๒๘๕
๒๑. องค์การระหว่างประเทศ	-	-	-
๒๒. ไม่ทราบ	-	-	-

(ที่มา : สรุปผลการสำรวจภาวะการทำงานของประชากร ไตรมาส ๓ พ.ศ. ๒๕๕๘ จังหวัดพัทลุง สำนักงานสถิติจังหวัดพัทลุง)

ข้อสังเกต : ข้อมูลบางตาราง ผลรวมของแต่ละจำนวนอาจไม่เท่ากัน เนื่องจากการปัดเศษ

ข้อมูลตำแหน่งงานว่าง ผู้ลงทะเบียนสมัครงาน และการบรรจุงาน จังหวัดพัทลุง ปี ๒๕๕๘

จากข้อมูลตำแหน่งงานว่าง ผู้ลงทะเบียนสมัครงาน และการบรรจุงานของสำนักงานจัดหางานจังหวัดพัทลุง ในปี ๒๕๕๘ พบว่ามีนายจ้างแจ้งตำแหน่งงานว่าง จำนวน ๒,๒๙๙ อัตรา ผู้ลงทะเบียนสมัครงาน จำนวน ๒,๐๕๖ คน มีการบรรจุงาน จำนวน ๑,๙๖๔ คน โดยวุฒิการศึกษาที่ตลาดแรงงานต้องการมากที่สุด คือ ระดับมัธยมศึกษา คิดเป็น ร้อยละ ๓๒.๘๗ (๖๗๖ อัตรา) รองลงมาคือระดับปริญญาตรี ร้อยละ ๓๒.๕๘ (๖๗๐ อัตรา) และระดับประถมและต่ำกว่า ร้อยละ ๑๒.๒๐ (๒๕๑ อัตรา) สำหรับสาขาอาชีพที่ตลาดแรงงานต้องการมากที่สุดคือ เสมียน เจ้าหน้าที่ ร้อยละ ๒๙.๐๕ (๖๖๘ อัตรา) รองลงมา คือ พนักงานบริการพนักงานขายฯ ร้อยละ ๒๖.๓๑ (๖๐๕ อัตรา) และช่างเทคนิคฯ ร้อยละ ๑๖.๖๑ (๓๘๒ อัตรา) ในขณะที่ผู้สมัครงานส่วนใหญ่สมัครงานในสาขาพนักงานบริการ พนักงานขายฯ มากที่สุด ร้อยละ ๒๙.๔๒ (๖๐๕ คน) รองลงมาคือเสมียน เจ้าหน้าที่ร้อยละ ๒๒.๐๓ (๔๕๓ คน) และช่างเทคนิคฯ ร้อยละ ๑๒.๕๙ (๒๕๙ คน) ขณะเดียวกัน สาขาที่มีการบรรจุงานสูงสุด คือ เสมียน เจ้าหน้าที่ ร้อยละ ๒๘.๕๑ (๕๖๐ คน) รองลงมา คือ พนักงานบริการ พนักงานขายฯ ร้อยละ ๒๖.๙๘ (๕๓๐ คน) และช่างเทคนิคฯ ร้อยละ ๑๗.๗๑ (๓๔๘ คน)

ตารางข้อมูลความต้องการแรงงาน ๓ ปี ย้อนหลัง (ปี ๒๕๕๖ - ๒๕๕๘)

สาขาอาชีพ	ตำแหน่งงานว่าง			ผู้ลงทะเบียนสมัครงาน			การบรรจุงาน		
	พ.ศ.			พ.ศ.			พ.ศ.		
	๒๕๕๖	๒๕๕๗	๒๕๕๘	๒๕๕๖	๒๕๕๗	๒๕๕๘	๒๕๕๖	๒๕๕๗	๒๕๕๘
ผู้บัญญัติกฎหมายฯ	๑๑	๙๓	๒๖	๑๕	๖๓	๕๗	๑	๕๖	๑๑
ผู้ประกอบวิชาชีพด้านต่างๆ	๑๘๕	๑๑๙	๑๑๙	๖๕	๑๐๕	๑๐๑	๙	๖๖	๑๐๔
ช่างเทคนิคและผู้ปฏิบัติงานที่เกี่ยวข้อง	๒๓๑	๔๔๘	๓๘๒	๘๑	๒๘๒	๒๕๙	๒๓	๑๘๑	๓๔๘
เสมียนเจ้าหน้าที่	๖๐๖	๕๓๒	๖๖๘	๔๒๖	๔๐๔	๔๕๓	๑๐๓	๒๖๘	๕๖๐
พนักงานบริการพนักงานขายในร้านค้าและตลาด	๗๐๖	๗๖๐	๖๐๕	๓๙๘	๖๔๓	๖๐๕	๑๘๓	๓๗๗	๕๓๐
ผู้ปฏิบัติงานฝีมือด้านการเกษตรและประมง	๑	๑๔	๗	๐	๑๒	๒๖	๐	๗	๘
ผู้ปฏิบัติงานโดยใช้ฝีมือในธุรกิจต่างๆ	๐	๔๕๘	๑๖๕	๕	๑๕๐	๑๖๙	๑	๒๕	๑๓๖
ผู้ปฏิบัติงานในโรงงานผู้ควบคุมเครื่องจักร	๑๓	๙๓	๑๓๕	๒๐	๑๒๔	๑๕๑	๑๑	๕๗	๑๑๕
อาชีพงานพื้นฐาน	๒๓๘	๑๙๓	๑๙๒	๑๖๙	๑๓๓	๒๓๕	๔๕	๗๐	๑๕๒
ผู้ฝึกงาน	๐	๐	๐	๐	๐	๐	๐	๐	๐
รวม	๑,๙๙๑	๒,๗๑๐	๒,๒๙๙	๑,๑๗๙	๑,๙๑๖	๒,๐๕๖	๓๗๖	๑,๒๐๗	๑,๙๖๔

การประกันสังคม

ตารางสถานประกอบการและผู้ประกันตนที่ขึ้นทะเบียนบัตรประกันสังคม

อำเภอ	นายจ้าง	ขึ้นทะเบียนบัตรประกันสังคม (คน)
เมืองพัทลุง	๗๑๔	๙,๕๔๒
เขาชัยสน	๖๓	๖๑๕
ควนขนุน	๑๖๒	๑,๒๗๗
ปากพะยูน	๕๗	๕๖๖
กงหรา	๓๑	๓๑๑
ตะโหมด	๗๑	๘๒๗
ศรีบรรพต	๒๑	๑๒๔
ป่าบอน	๖๘	๑,๑๕๖
ป่าพะยอม	๖๙	๑,๐๔๐
บางแก้ว	๓๗	๗๐๖
ศรีนครินทร์	๔๑	๔๘๑
รวม	**๑,๓๓๔**	**๑๖,๖๔๕**

(ที่มา : สำนักงานประกันสังคมจังหวัดพัทลุง (ข้อมูล ณ กันยายน ๒๕๕๘))

การดำเนินงานประกันสังคมจังหวัดพัทลุง แยกเป็น ๓ ประเภท

๑. กองทุนประกันสังคม

๑.๑ สถานประกอบการ จำนวน ๑,๓๓๔ แห่ง

๑.๒ ผู้ประกันตน จำนวน ๔๗,๗๙๘ คน

- ผู้ประกันตนตามมาตรา ๓๓ จำนวน ๑๖,๖๔๕ คน
- ผู้ประกันตนตามมาตรา ๓๙ จำนวน ๔,๖๘๐ คน
- ผู้ประกันตนตามมาตรา ๔๐ จำนวน ๒๖,๔๗๓ คน

๒. กองทุนเงินทดแทน

๒.๑ นายจ้าง จำนวน ๙๓๗ คน

๒.๒ ลูกจ้าง จำนวน ๑๐,๕๗๔ คน

๓. เครือข่ายโรงพยาบาลในโครงการประกันสังคม

๓.๑ โรงพยาบาลพัทลุง มีผู้ประกันตน จำนวน ๑๗,๔๖๖ ราย

๓.๒ โรงพยาบาลอื่น ๆ ในจังหวัดรอยต่อ จำนวน ๒,๕๔๓ ราย

ความมั่นคง

สถานการณ์ปัญหาอาชญากรรม

สถานการณ์ปัญหาอาชญากรรมเกี่ยวกับความปลอดภัยในชีวิตและทรัพย์สินของจังหวัดพัทลุง สรุปสถิติคดีอาญาระหว่างปี ๒๕๕๖-๒๕๕๘ โดยปี ๒๕๕๘ คดีที่มีการรับแจ้งจับกุมมากที่สุดเป็นคดีรัฐเป็นผู้เสียหาย เช่น อาวุธปืน ยาเสพติด การพนัน จำนวนการรับแจ้ง ๔,๓๙๔ ราย จับได้ ๕,๓๐๑ คน การรับแจ้งลดลงจากปี ๒๕๕๗ จำนวน ๗๖๘ ราย และจับได้ลดลง ๑,๑๕๑ คน รองลงมาเป็นคดีประทุษร้ายต่อทรัพย์ จำนวนการรับแจ้ง ๓๕๙ ราย จับได้ ๙๑ คน ลดลงจากปี ๒๕๕๗ การรับแจ้ง ๑๖ ราย จับได้ ๓๔ คน คดีชีวิตร่างกายและเพศ จำนวน ๒๕๔ ราย จับได้ ๑๓๓ คน ซึ่งมีอัตราการรับแจ้งคงเดิมจากปี ๒๕๕๗ อัตราการจับมีการเพิ่มขึ้น ๕ คน คดีโจรกรรม ปล้น ข่มขืน รับแจ้ง ๑๙๙ ราย จับได้ ๗๔ ราย การรับแจ้งลดลงจากปี ๒๕๕๗ จำนวน ๕ ราย จับได้เพิ่มขึ้น ๑๔ คน อันดับสุดท้ายเป็นคดีอุกฉกรรจ์สะเทือนขวัญ มีการรับแจ้ง ๖๖ ราย จับได้ ๒๖ คน ลดลงจากปี ๒๕๕๗ รับแจ้ง ๒๑ ราย จับได้ลดลง ๑๓ ราย

สถิติคดีอาญา ๕ กลุ่ม ย้อนหลัง ๓ ปี (ปี ๒๕๕๖-๒๕๕๘)

ประเภทความผิด	ปี ๒๕๕๖			ปี ๒๕๕๗			ปี ๒๕๕๘ (ม.ค.-ก.ย.)		
	รับแจ้ง (ราย)	จับ (คน)	ร้อยละที่จับได้	รับแจ้ง (ราย)	จับ (คน)	ร้อยละที่จับได้	รับแจ้ง (ราย)	จับ (คน)	ร้อยละที่จับได้
กลุ่มที่ ๑ คดีอุกฉกรรจ์สะเทือนขวัญ	๖๐	๒๘	๔๖.๖๗	๘๗	๓๙	๔๔.๘๓	๖๖	๒๖	๓๗.๕๐
กลุ่มที่ ๒ คดีชีวิตร่างกายและเพศ	๑๔๐	๘๐	๕๗.๑๔	๒๕๔	๑๒๘	๕๐.๓๙	๒๕๔	๑๓๓	๕๒.๓๖
กลุ่มที่ ๓ คดีประทุษร้ายต่อทรัพย์	๒๕๗	๙๓	๓๖.๑๙	๓๔๓	๑๑๕	๓๓.๕๓	๓๕๙	๙๑	๒๕.๓๕
กลุ่มที่ ๔ กลุ่มคดีที่น่าสนใจ เช่น โจรกรรม ปล้น ข่มขืน เรียกค่าไถ่ ฉ้อโกง	๑๔๑	๓๙	๒๗.๖๖	๒๐๔	๖๐	๒๙.๔๑	๑๙๙	๗๔	๓๗.๑๖
รวม	**๕๙๘**	**๒๔๐**	**๔๐.๑๓**	**๘๘๘**	**๓๔๒**	**๓๘.๕๑**	**๘๗๙**	**๓๒๔**	**๓๖.๘๖**
กลุ่มที่ ๕ คดีรัฐเป็นผู้เสียหาย เช่น อาวุธปืน ยาเสพติด การพนัน	จับ (ราย)	ผู้ต้องหา (คน)		จับ (ราย)	ผู้ต้องหา (คน)		จับ (ราย)	ผู้ต้องหา (คน)	
	๔,๙๑๒	๕,๘๒๖	-	๕,๑๖๒	๖,๔๕๒	-	๔,๓๙๔	๕,๓๐๑	-
รวม	**๔,๙๑๒**	**๕,๘๒๖**	**-**	**๕,๑๖๒**	**๖,๔๕๒**	**-**	**๔,๓๙๔**	**๕,๓๐๑**	**-**

การแพร่ระบาดยาเสพติด

จังหวัดพัทลุงมีการจับกุมยาเสพติดในปี ๒๕๕๘ จำนวน ๒,๙๕๒ ราย ๓,๕๒๙ คน มีอัตราการลดลงจากปี ๒๕๕๗ จำนวน ๕๔๗ ราย ๕๓๙ คน ลดลงจากปี ๒๕๕๖ จำนวน ๖๓๓ ราย ๔๘๖ คน

สถิติการจับกุมคดียาเสพติดจังหวัดพัทลุง ปี พ.ศ.๒๕๕๖-๒๕๕๘

ประเภทคดี	๒๕๕๖	๒๕๕๗	๒๕๕๘
จับกุมคดียาเสพติด/ราย	๓,๕๘๕	๓,๔๙๙	๒,๙๕๒
จับกุมคดียาเสพติด/คน	๔,๐๑๕	๔,๐๖๘	๓,๕๒๙

ในปี ๒๕๕๘ มีการบำบัดยาเสพติดโดยการสมัครใจเข้ารับการบำบัด จำนวน ๑,๐๔๖ คน ผ่านการบำบัด ๑,๐๔๖ คน ให้บริการบำบัดตาม พ.ร.บ. ๘๘๐ คน ผ่านการบำบัด ๕๕๙ คน การบำบัดรักษาในระบบต้องโทษ จำนวน ๕๐ คน ผ่านการบำบัด ๑๒ คน เปรียบเทียบจาก ๒๕๕๖-๒๕๕๗ อัตราการบำบัดด้านสมัครใจเข้ารับการบำบัดลดลงจากปี ๒๕๕๖-๒๕๕๗ จำนวน ๔ คน และผ่านการบำบัดเพิ่มขึ้นจากปี ๒๕๕๖ จำนวน ๒๕ คน ปี ๒๕๕๗ จำนวน ๔๖ คน ให้บริการบำบัดตาม พ.ร.บ. เพิ่มขึ้นจากปี ๒๕๕๖ จำนวน ๔๗๐ คน ผ่านการบำบัด ๑๖๙ คน การบำบัดรักษาในระบบต้องโทษจำนวนเข้ารับการบำบัด ลดลงจากปี ๒๕๕๖ จำนวน ๕๐ คน ผ่านการบำบัดลดลง ๒๗ คน ปี ๒๕๕๗ เข้ารับการบำบัดลดลง ๑๑๐ คน ผ่านการบำบัด ๑๑๓ คน

สถิติการบำบัดผู้ติดยาเสพติด

พ.ศ.	สมัครใจเข้ารับการบำบัด		ให้บริการบำบัดตาม พ.ร.บ.		การบำบัดรักษาในระบบต้องโทษ	
	จำนวน (คน)	ผ่านการบำบัด (คน)	จำนวน (คน)	ผ่านการบำบัด (คน)	จำนวน (คน)	ผ่านการบำบัด (คน)
๒๕๕๖	๑,๑๐๐	๑,๐๒๑	๔๑๐	๓๙๐	๑๐๐	๓๙
๒๕๕๗	๑,๐๕๐	๑,๐๐๐	๔๐๐	๔๐๐	๑๖๐	๑๒๕
๒๕๕๘	๑,๐๔๖	๑,๐๔๖	๘๘๐	๕๕๙	๕๐	๑๒
รวม	๓,๑๙๖	๓,๐๖๗	๑,๖๕๐	๑,๓๔๙	๓๑๐	๑๗๖

(ที่มา : ศตส.จ.พัทลุง ข้อมูล ณ วันที่ ๓๐ กันยายน ๒๕๕๘)

สาธารณภัย

จังหวัดพัทลุงมีการประกาศพื้นที่ประสบภัยตั้งแต่ปี ๒๕๕๖ – ๒๕๕๘ รายละเอียดตามตาราง ดังนี้

สาธารณภัย	ปี	อำเภอ	ตำบล	หมู่บ้าน	ชุมชน
อัคคีภัย	๒๕๕๖	๕	๘	๑๔	-
	๒๕๕๗	๓	๓	๓	-
	๒๕๕๘	๓	๓	๓	-
วาตภัย	๒๕๕๖	๖	๒๐	๔๒	-
	๒๕๕๗	๙	๒๒	๘๘	-
	๒๕๕๘	๒	๓	๗	-
อุทกภัย	๒๕๕๖	๑๑	๖๔	๖๗๙	๔๕
	๒๕๕๗	๑๑	๕๑	๔๐๕	๓๓
	๒๕๕๘	-	-	-	-

สรุปข้อมูลพื้นที่เสี่ยงภัยดินถล่มจังหวัดพัทลุง

ลำดับที่	อำเภอ	จำนวนตำบล	จำนวนหมู่บ้าน
๑	กงหรา	๓	๑๑
๒	ตะโหมด	๑	๑
๓	ป่าพะยอม	๑	๒
๔	ศรีนครินทร์	๒	๑๐
๕	ศรีบรรพต	๓	๑๔
รวม ๕ อำเภอ		**๑๐**	**๓๘**

สรุปข้อมูลเสี่ยงภัยที่ได้จัดทำระบบเตือนล่วงหน้า

ลำดับที่	อำเภอ	จำนวนตำบล	จำนวนหมู่บ้าน
๑	ศรีนครินทร์	๑	๓
๒	ป่าพะยอม	๑	๑
๓	กงหรา	๕	๘
๔	ป่าบอน	๓	๓
๕	ศรีบรรพต	๒	๔
๖	ตะโหมด	๑	๓
๗	เขาชัยสน	๑	๑
รวม ๗ อำเภอ		**๑๔**	**๒๓**

สวัสดิการสังคม

ที่	เป้าหมาย	๒๕๕๖		๒๕๕๗		๒๕๕๘	
		ราย	งบประมาณ (บาท)	ราย	งบประมาณ (บาท)	ราย	งบประมาณ (บาท)
๑	การสงเคราะห์ผู้ด้อยโอกาส	๒๘,๗๑๒	๑๙,๑๒๘,๓๐๖	๒๗,๖๑๑	๑๖,๓๔๐,๒๔๐	๓๕,๑๘๑	๑๑,๕๑๙,๐๐๔
๒	การสงเคราะห์เด็ก	๑๗๔,๙๕๙	๑๖,๖๗๓,๐๘๗๖	๑๘๙,๔๓๑	๑๘๙,๐๑๒,๑๒๐	๑๔๒,๕๕๓	๒๑๗,๐๔๙,๙๖๙
๓	การสงเคราะห์คนพิการ	๑๘,๒๗๐	๔๑,๓๐๒,๑๕๐	๑๘,๗๙๑	๔๓,๑๔๙,๐๙๐	๑๙,๔๐๔	๖๙,๔๗๗,๘๕๒
๔	การสงเคราะห์ผู้ติดเชื้อ HIV	๖๙๒	๓,๕๓๖,๙๒๗	๗๕๐	๔,๘๔๖,๑๕๕	๓,๗๐๗	๕,๐๔๑,๕๐๐
๕	การสงเคราะห์ผู้สูงอายุ	๕๗,๖๗๐	๒๘๓,๑๕๓,๔๕๐	๖๗,๖๓๘	๓๐๙,๙๖๕,๖๐๙	๖๘,๐๕๔	๓๗๐,๑๗๗๓๔๔
๖	การสงเคราะห์ผู้ประสบสาธารณภัย	๔๓	๒๘๓,๐๐๐	๖๒	๒๔๑,๕๖๐	๘,๐๖๖	๔,๖๐๔,๑๒๙
รวม		๒๘๐,๓๔๖	๕๑๔,๑๓๔,๗๐๙	๓๐๔,๒๘๓	๕๖๓,๕๕๔,๗๗๔	๒๗๖,๙๖๕	๖๗๗,๘๖๙,๖๙๘

ข้อมูล ณ วันที่ ๓๐ กันยายน ๒๕๕๘

การวิเคราะห์ศักยภาพของจังหวัด พัทลุง

จังหวัดพัทลุงได้ทบทวนการประเมินศักยภาพการพัฒนาจังหวัดในปัจจุบัน และโอกาสการพัฒนาในอนาคต ประกอบด้วยการวิเคราะห์จุดแข็ง จุดอ่อน โอกาส และภัยคุกคาม (SWOT Analysis) ในรอบปี พ.ศ.๒๕๕๗-๒๕๖๐ โดยสามารถสรุปได้ดังนี้

จุดแข็ง (Strengths)

การประเมินศักยภาพทางยุทธศาสตร์ด้านจุดแข็ง เป็นการประเมินจุดเด่นของจังหวัดพัทลุงที่จะดำเนินการให้จุดยืนการพัฒนาบรรลุผลสัมฤทธิ์ ซึ่งจากการวิเคราะห์จุดแข็ง มีดังนี้

๑. จังหวัดพัทลุงมีพื้นที่ที่เหมาะสมต่อการทำการเกษตร และเป็นแหล่งผลิตผลผลิตทางการเกษตรที่มีชื่อเสียง สามารถสร้างงาน สร้างรายได้แก่จังหวัด เช่น ยางพารา การปลูกข้าวสังข์หยด การเลี้ยงสัตว์น้ำ และปศุสัตว์ (ไก่เนื้อ สุกร โคเนื้อ โคนม) และยังเป็นแหล่งผลิต รวบรวม และแปรรูปผลิตภัณฑ์ทางการเกษตร เช่น ปศุสัตว์ น้ำนมโคของภาคใต้

๒. สภาพภูมิประเทศตั้งอยู่กึ่งกลางของภาคใต้ เชื่อมโยงกับจังหวัดที่เป็นศูนย์กลางการค้า การเดินทางของฝั่งอันดามัน อ่าวไทย และภาคใต้ตอนล่าง และสู่ภูมิภาคอาเซียน

๓. มีแหล่งเรียนรู้ภูมิปัญญาท้องถิ่น มีปราชญ์ชาวบ้านหลากหลาย ชื่อเสียงระดับประเทศ ทั้งด้านการเกษตร ชุมชนตามหลักปรัชญาเศรษฐกิจพอเพียง และยังมีโครงการพระราชดำริในพื้นที่ที่เป็นแหล่งเรียนรู้ของประชาชนที่เป็นที่ศึกษาดูงานของจังหวัดใกล้เคียง และในระดับนานาชาติ สร้างชื่อเสียง รายได้ และโอกาสในการพัฒนาแก่พื้นที่อย่างต่อเนื่อง

๔. ทรัพยากรทางการท่องเที่ยวของจังหวัดมีศักยภาพและมีความหลากหลาย ทั้งด้านนิเวศน์ธรรมชาติ วัฒนธรรม แหล่งอารยะธรรม มีแหล่งประวัติศาสตร์ ศาสนา ขนบธรรมเนียม ประเพณีวัฒนธรรมที่สืบทอดสู่วิถีชีวิตมากมาย มีสิ่งศักดิ์สิทธิ์ในพื้นที่ที่เป็นที่เคารพของประชาชนทั้งในจังหวัด และพื้นที่ใกล้เคียง รวมทั้งในระดับนานาชาติ

๕. มีสินค้าและผลิตภัณฑ์ชุมชนที่เป็นเอกลักษณ์จากภูมิปัญญา และวัฒนธรรมของจังหวัดที่โดดเด่นและมีศักยภาพ พัฒนาทางการตลาด สามารถสร้างงาน สร้างอาชีพแก่ชุมชนที่หลากหลาย มีจำนวนมาก มีวิวัฒนาการการพัฒนามาอย่างต่อเนื่อง

๖. ระบบการดูแลสุขภาพในระดับปฐมภูมิและเชิงพื้นที่ มีความเข้มแข็งในการสร้างเสริมสุขภาพ และมีภาคีเครือข่ายในระดับชุมชน หมู่บ้าน และตำบลที่มีศักยภาพและเข้มแข็ง วิถีประชาชนเป็นไปอย่างเรียบง่าย ยังมีค่านิยมการพึ่งตนเองทางสุขภาพ

๗. ทรัพยากรทางธรรมชาติมีความอุดมสมบูรณ์ ดินดี น้ำพอเพียง มีพื้นที่ป่าเป็นแหล่งต้นน้ำและเป็นพื้นที่ชุ่มน้ำ (ramsarsite) แห่งแรกของประเทศที่มีความอุดมสมบูรณ์ คงความหลากหลายทางชีวภาพ และเป็นแหล่งท่องเที่ยวที่สำคัญของจังหวัด

๘. มีสถานศึกษาในทุกระดับ มีมหาวิทยาลัยในพื้นที่ มีผลงานทางการวิจัยและพัฒนา ที่รองรับการพัฒนาทางการเกษตร สังคม และการพัฒนาในมิติอื่นๆ ของจังหวัด

จุดอ่อน (Weaknesses)

การประเมินศักยภาพทางยุทธศาสตร์ด้านจุดอ่อน เป็นการประเมินจุดด้อยในการดำเนินการให้จุดยืนไม่บรรลุผลสัมฤทธิ์ ซึ่งจากการวิเคราะห์จุดอ่อน มีดังนี้

๑. การจัดการผลผลิตทางการเกษตรด้านการตลาดและการสร้างสรรค์มูลค่าเพิ่มยังไม่มีประสิทธิภาพ เน้นการขายผลผลิตเป็นหลัก มีการแปรรูปยังน้อยเมื่อเปรียบเทียบกับปริมาณและคุณภาพของผลผลิตเพราะขาดศักยภาพทางการบริหารจัดการ เทคโนโลยี และเงินทุน ทำให้ขาดโอกาสทางการแข่งขัน และพืชเกษตรจำพวกยางพารา ปาล์มน้ำมันเมื่อเปรียบเทียบกับประเทศเพื่อนบ้านแล้วผลผลิตต่อไร่ภาคการเกษตรต่ำ

๒. การผลิตทางการเกษตรเน้นกิน ใช้ เหลือขาย การพัฒนาทางการเกษตรเชิงการค้าเพิ่งเริ่มพัฒนาเกษตรกรส่วนใหญ่เป็นกลุ่มเกษตรกรรายย่อย ขาดอำนาจต่อรอง องค์ความรู้ทางการเกษตรเป็นองค์ความรู้ที่สืบทอดกันมา ขาดการพัฒนาให้ก้าวทันการเปลี่ยนแปลง การแข่งขันกับสังคมและคู่แข่งจากภายนอก ประชากรทางการเกษตรลดลง โดยเฉพาะคนรุ่นใหม่ ขาดแคลนแรงงานในภาคการเกษตร

๓. แหล่งท่องเที่ยวขาดการบริหารจัดการที่ดี ขาดการเชื่อมโยงเครือข่ายด้านการท่องเที่ยวที่มีศักยภาพ ชุมชน ประชาชน ผู้ประกอบการและบุคลากรทางการท่องเที่ยว ชุมชนในพื้นที่ท่องเที่ยวยังขาดความรู้ความเข้าใจในการบริหารจัดการการท่องเที่ยวที่มีคุณภาพและทักษะการท่องเที่ยวเชิงสากล ระบบข้อมูลสารสนเทศ การประชาสัมพันธ์ด้านการท่องเที่ยวของจังหวัดไม่เป็นระบบและไม่ถึงกลุ่มเป้าหมายอย่างทั่วถึง ที่พักและ

บริการการท่องเที่ยว ยังไม่มีความหลากหลาย ขาดมาตรฐาน และไม่เพียงพอ

๔. ความร่วมมือจากภาคประชาชนท้องถิ่นในการอนุรักษ์ทรัพยากรธรรมชาติยังไม่เข้มแข็ง มีการใช้สารเคมีในภาคการเกษตร มีการบุกรุกทำลายป่าเพื่อทำการเกษตรโดยเฉพาะพืชเศรษฐกิจ (ปลูกยางพารา ปาล์มน้ำมัน) การมีส่วนร่วมขององค์กรปกครองส่วนท้องถิ่นต่อการอนุรักษ์ทรัพยากรธรรมชาติน้อย การบริหารจัดการน้ำไม่มีประสิทธิภาพ ทำให้น้ำไม่เพียงพอต่อการเกษตร

๕. ระบบการคมนาคมขนส่งยังไม่เชื่อมโยงกับแหล่งท่องเที่ยว และการขนส่งผลผลิตทางการเกษตรออกสู่ตลาดและมีเส้นทางหลักน้อย ไม่ได้มาตรฐาน

๖. ระบบบริการสุขภาพการให้บริการรักษาพยาบาลของโรงพยาบาลในจังหวัดโดยเฉพาะโรงพยาบาลพัทลุง มีศักยภาพไม่เพียงพอในการดูแลสุขภาพอนามัยของประชาชน เนื่องจากขาดแคลนครุภัณฑ์และอุปกรณ์ทางการแพทย์ที่จำเป็นและสำคัญในการให้บริการ และการเพิ่มขึ้นของสังคมผู้สูงอายุ และปัญหาของภัยสุขภาพ

๗. ความสามารถในการแข่งขันของประเทศ เศรษฐกิจ การเติบโตของเศรษฐกิจรายได้เฉลี่ยต่อหัวและผลิตภาพแรงงานต่ำกว่าค่าเฉลี่ยของประเทศ

โอกาส (Opportunities)

การประเมินศักยภาพทางยุทธศาสตร์ด้านโอกาส เป็นการประเมินปัจจัยภายนอกที่ส่งเสริมให้การดำเนินการให้จุดยืนบรรลุผลสัมฤทธิ์ ซึ่งจากการวิเคราะห์โอกาส มีดังนี้

๑. จังหวัดใกล้เคียง คือ นครศรีธรรมราช ตรัง และสงขลามีการขนส่งทางอากาศ ซึ่งสามารถเชื่อมโยงนักท่องเที่ยวสู่พื้นที่ได้ มีระบบรางที่เชื่อมต่อถึงประเทศเพื่อนบ้าน และมีแหล่งท่องเที่ยวที่สามารถเชื่อมต่อเส้นทางการท่องเที่ยวกับจังหวัดพัทลุงได้

๒. การเข้าสู่ประชาคมอาเซียนทำให้นักท่องเที่ยวจากประเทศมาเลเซีย สิงคโปร์ และอื่นๆ เข้ามาท่องเที่ยวในจังหวัดใกล้เคียง และสามารถขยายมาสู่จังหวัดพัทลุงได้ โดยเฉพาะการท่องเที่ยวเชิงนิเวศน์ และการท่องเที่ยวทางวัฒนธรรม ประเพณี

๓. นโยบายของภาครัฐเอื้อต่อการพัฒนาในการส่งเสริมการนำพลังงานทดแทนมาใช้ เช่น นำมูลสัตว์ (สุกร) มาทำก๊าซชีวภาพ

๔. จังหวัดใกล้เคียง (สงขลา) และพื้นที่ชายแดนฝั่งมาเลเซียมีอุตสาหกรรมทางการเกษตร และอุตสาหกรรมต่อเนื่องทางการเกษตรขนาดใหญ่ในระดับการส่งออก ซึ่งเป็นแหล่งรองรับผลผลิตทางการเกษตร และการแปรรูปของจังหวัดได้

๕. การขนส่งสินค้าของจังหวัดใกล้เคียงและจากพื้นที่อื่นๆ เพื่อเข้าสู่ด่านชายแดนอำเภอสะเดา จังหวัดสงขลาต้องผ่านเส้นทางจังหวัดพัทลุง และเอื้อต่อการส่งออกสินค้าของจังหวัดสู่ตลาดชายแดนประเทศมาเลเซียได้

๖. การเปิดกว้างของประชาคมอาเซียนที่มีกลุ่มผู้บริโภคชาวมุสลิมซึ่งมีจำนวนมาก ทำให้เป็นโอกาสทางการผลิตและแปรรูปผลผลิตทางด้านปศุสัตว์ประเภทโคเนื้อเพื่อการส่งออก และโอกาสในการขยายผลผลิตจากภูมิปัญญาสู่อาเซียน

๗. การพัฒนาเทคโนโลยีสมัยใหม่ทำให้ประชาชนสามารถเข้าถึงแหล่งข้อมูลการเรียนรู้ได้สะดวกรวดเร็วยิ่งขึ้น

๘. นโยบายของรัฐบาลที่เน้นการขับเคลื่อนโครงการตามแนวพระราชดำริ การพัฒนาตามหลักปรัชญาของเศรษฐกิจพอเพียง ซึ่งจะเป็นประโยชน์ต่อการพัฒนาของจังหวัดที่มีต้นทุนทางสังคม

๙. การเปิดเสรีของประชาคมอาเซียนทำให้มีการไหลเวียนของตลาดแรงงานมากขึ้น มีการแลกเปลี่ยนองค์ความรู้ และสามารถใช้เป็นเครือข่ายการพัฒนาระหว่างกันได้

๑๐. โครงการพัฒนาลุ่มน้ำทะเลสาบสงขลาของจังหวัดใกล้เคียงและของรัฐบาลทำให้การพัฒนาในพื้นที่ของจังหวัดพัทลุงได้รับการส่งเสริมด้วย

๑๑. ปรัชญาเศรษฐกิจพอเพียง การกีดกันทางการค้าผลผลิตทางการเกษตรที่ทำลายสิ่งแวดล้อม กระแสอาหารปลอดภัยและความมั่นคงด้านอาหารมีผลต่อการอนุรักษ์สิ่งแวดล้อม การท่องเที่ยวเชิงนิเวศน์ทำให้ผู้เกี่ยวข้องและประชาชนให้ความสำคัญต่อการอนุรักษ์ทรัพยากรธรรมชาติมากขึ้น และแนวโน้มการทำการเกษตรสีเขียวมากขึ้น

ภัยคุกคาม (Threats)

การประเมินศักยภาพทางยุทธศาสตร์ด้านอุปสรรคเป็นการประเมินปัจจัยภายนอกที่คุกคามต่อการดำเนินการให้จุดยืนไม่บรรลุผลสัมฤทธิ์ ซึ่งจากการวิเคราะห์อุปสรรค มีดังนี้

๑. ภัยธรรมชาติ การแปรปรวน เกิดปัญหาอุทกภัย ภัยแล้ง ดินถล่ม ภูมิอากาศเปลี่ยนแปลง การเกิดโรคระบาดในสัตว์ทำให้ผลผลิตทางการเกษตรเสียหาย และทำลายโครงสร้างพื้นฐานของจังหวัด

๒. ปัจจัยการผลิตทางการเกษตรมีแนวโน้มราคาสูงขึ้น ค่าจ้างแรงงานในภาคการเกษตร บริการ มีแนวโน้มหายากมากขึ้น ค่าใช้จ่ายสูงขึ้น

๓. ผลผลิตทางการเกษตรของจังหวัดมีความใกล้เคียงกับผลผลิตทางการเกษตรของจังหวัดอื่นทำให้มีการแย่งตลาดสินค้า

๔. มีผลผลิตปศุสัตว์จากพื้นที่ภาคอื่นๆ เป็นคู่แข่งทางการตลาดของจังหวัดในการส่งออกสู่ประเทศเพื่อนบ้าน

๕. การลดลงของนักท่องเที่ยวจากภายนอกเพราะความขัดแย้งทางการเมืองในประเทศ และความไม่สงบในจังหวัดชายแดนภาคใต้ ภาวะเศรษฐกิจตกต่ำผันผวน การเพิ่มขึ้นของราคาน้ำมัน

๖. อิทธิพลของกระแสโลกาภิวัฒน์และการค้าเสรีส่งผลต่อค่านิยม พฤติกรรมที่ไม่เหมาะสมในกลุ่มเด็กและเยาวชน มีการขัดแย้งทางความคิด การใช้ความรุนแรงในการแก้ไขปัญหา และการเกิดปัญหาทางสังคมในพื้นที่

ทิศทางการพัฒนายุทธศาสตร์การพัฒนาจังหวัดพัทลุง

จากการวิเคราะห์จุดแข็ง โอกาส จุดอ่อน และอุปสรรค ข้างต้น ทำให้สามารถกำหนดทิศทางการพัฒนาของจังหวัดได้ดังนี้

ทิศทางการพัฒนาเชิงรุก

ทิศทางการพัฒนาเชิงรุก เป็นการใช้ประโยชน์จากโอกาสภายนอกมาผสานกับจุดแข็งภายใน เพื่อเน้นการพัฒนารุกไปข้างหน้า โดยจากการวิเคราะห์พบว่า จังหวัดพัทลุงมีทิศทางการพัฒนาเชิงรุก ดังนี้

๑. พัฒนาศักยภาพการผลิตและการแปรรูปผลผลิตทางการเกษตรที่มีศักยภาพ เช่น ยางพารา ข้าวสังข์หยด ปศุสัตว์ (ไก่เนื้อ โคเนื้อ/โคนม) เน้นเชิงสร้างสรรค์ให้มีคุณภาพมาตรฐานสากลเพื่อการส่งออกสู่ตลาดประชาคมอาเซียน

๒. ส่งเสริมการพัฒนาระบบตลาดกลางปศุสัตว์เพื่อเป็นแหล่งรวบรวม แหล่งพักและแหล่งพัฒนาคุณภาพสู่การค้าและการส่งออกปศุสัตว์มาตรฐาน

๓. ส่งเสริมการพัฒนาองค์ความรู้เทคโนโลยีเพื่อการพัฒนาการเกษตรของจังหวัด ให้มีศักยภาพที่สามารถแข่งขันได้ และมีโอกาสทางการตลาดมากขึ้น

๔. การส่งเสริมและสร้างสรรค์มูลค่าเพิ่มจากผลิตภัณฑ์ภูมิปัญญาของจังหวัดให้เป็นแหล่งสร้างงาน สร้างอาชีพ และสร้างรายได้ โดยการจำหน่ายสู่ตลาดทั้งในและต่างประเทศ และการบูรณาการกับกิจกรรมการท่องเที่ยว

๕. การพัฒนาพลังงานทางเลือกจากของเหลือใช้ตามศักยภาพในพื้นที่ (ก๊าซชีวภาพ พลังงานชีวมวล พลังงานน้ำ และพลังงานอื่นๆ) เพื่อการลดต้นทุนภาคการเกษตรและครัวเรือน และการส่งเสริมการพึ่งตนเองของชุมชน

๖. พัฒนาระบบการท่องเที่ยวที่โดดเด่นด้านการท่องเที่ยวเชิงนิเวศน์และศาสนา ศิลปวัฒนธรรมที่เน้นการสร้างเส้นทางการท่องเที่ยวที่เป็นเอกลักษณ์ให้โดดเด่นเชื่อมต่อกับจังหวัดใกล้เคียง และดึงดูดนักท่องเที่ยวจากอาเซียน ต่างประเทศ

๗. ส่งเสริมการเรียนรู้ของเยาวชนและชุมชนสู่สังคมแห่งการเรียนรู้ เป็นเมืองการศึกษาที่มีสุขภาวะที่ดี เข้มแข็งด้วยพลังการบูรณาการร่วมในชุมชนและทุกภาคส่วนเพื่อการเตรียมความพร้อมสู่ประชาคมอาเซียน และเป็นพลังในการพัฒนาชุมชนที่ยั่งยืน

ทิศทางการพัฒนาเชิงป้องกัน

ทิศทางการพัฒนาเชิงป้องกันเป็นการใช้ประโยชน์จากจุดแข็งภายใน ในการป้องกันปัญหาอุปสรรค และภัยคุกคามจากภายนอก โดยจากการวิเคราะห์พบว่า จังหวัดพัทลุงมีทิศทางการพัฒนาเชิงป้องกัน ดังนี้

๑. การส่งเสริมการนำวัตถุดิบทางการเกษตรมาใช้ให้เกิดประโยชน์ในการพัฒนาและเพิ่มคุณค่าแก่ปัจจัยการผลิตเพื่อลดต้นทุนการทำการเกษตร พร้อมสร้างความเข้มแข็งแก่ตราสินค้าของปัจจัยผลิตทางการเกษตร

๒. การส่งเสริมการบูรณาการผลผลิตทางการเกษตรร่วมกับจังหวัดใกล้เคียงเพื่อการเพิ่มโอกาสทางการขาย การส่งออกสู่อาเซียน

๓. การส่งเสริมการประชาสัมพันธ์ที่มุ่งเน้นการนำเสนอการเป็นพื้นที่น่าเที่ยวอบอุ่น ปลอดภัย และมีแหล่งท่องเที่ยวที่หลากหลายเป็น “เมืองบายใจ : Slow City”

๔. ส่งเสริมการบูรณาการระบบการศึกษาให้ทุกระดับของจังหวัด เพื่อเป็นเกราะป้องกันภัยคุกคามจากภายนอกในกลุ่มเด็กเยาวชนของจังหวัดให้มีความรู้เท่าทันการเปลี่ยนแปลง และใช้โอกาสในการเปลี่ยนแปลงให้เกิดประโยชน์ต่อการพัฒนาตนเองและจังหวัด

ทิศทางการพัฒนาเชิงแก้ไข

ทิศทางการพัฒนาเชิงแก้ไขเป็นการใช้ประโยชน์จากโอกาสภายนอกในการปรับปรุง แก้ไข และเสริมจุดอ่อนภายในจังหวัด โดยจากการวิเคราะห์พบว่าจังหวัดพัทลุงมีทิศทางการพัฒนาเชิงแก้ไข ดังนี้

๑. การประชาสัมพันธ์จังหวัดพัทลุงในแหล่งท่องเที่ยวหลักของจังหวัดที่ใกล้เคียง เพื่อการเชื่อมต่อเส้นทางการท่องเที่ยว และการดึงดูดนักท่องเที่ยวให้มาท่องเที่ยวในจังหวัด

๒. เสริมสร้างขีดความสามารถของบุคลากรในอุตสาหกรรมการท่องเที่ยว และเตรียมความพร้อมชุมชนในการรองรับการพัฒนาการท่องเที่ยวเชิงนิเวศน์ ปรับปรุงแหล่งท่องเที่ยววิถีชีวิต วิถีชุมชนแหล่งท่องเที่ยว ให้มีจุดขายที่แตกต่างในการกระตุ้นการท่องเที่ยว

๓. สนับสนุนให้มีการรวมกลุ่มการผลิตสินค้าทางการเกษตร เพื่อการพัฒนาอาหารปลอดภัยให้มีคุณภาพเพื่อการส่งออก และป้อนสู่อุตสาหกรรมการเกษตรในจังหวัดใกล้เคียง

๔. แสวงหาความร่วมมือเพื่อการนำเข้า และพัฒนาแรงงานภาคเกษตรกับกลุ่มประเทศประชาคมเครือข่ายในอาเซียน

๕. การส่งเสริมกระแสอนุรักษ์ในพื้นที่ พร้อมสนับสนุนการผลิตทางการเกษตรและการพัฒนาให้เป็นแหล่งผลิตอาหารคุณภาพ ปลอดภัย และสร้างสรรค์ เป็นมิตรกับสิ่งแวดล้อม สู่การส่งออกในต่างประเทศ และรองรับตลาดคุณภาพในประเทศ

๖. การพัฒนาโครงข่ายถนนรอบเมือง และการส่งเสริม สนับสนุน การพัฒนาระบบการคมนาคมขนส่งทางบกและทางราง และระบบโลจิสติกส์ที่เน้นการเชื่อมต่อกับโครงข่ายการคมนาคมจากกลุ่มจังหวัดภาคใต้ฝั่งอ่าวไทยสู่กลุ่มจังหวัดชายแดนภาคใต้เลียบทะเลสาบ รองรับการท่องเที่ยวและการพัฒนาเส้นทางหลักออกสู่ประเทศมาเลเซียและประชาคมอาเซียน

ทิศทางการพัฒนาเชิงตั้งรับ

ทิศทางการพัฒนาเชิงรับ เป็นการใช้ปรับปรุงภายในจังหวัดและหลีกเลี่ยงภัยคุกคามจากภายนอก โดยจากการวิเคราะห์พบว่าจังหวัดพัทลุงมีทิศทางการพัฒนาเชิงรับดังนี้

๑. การปรับปรุงระบบเฝ้าระวังและเตือนภัยทางการเกษตรทั้งจากธรรมชาติและการแข่งขันกับภายนอกที่กระทบต่อผลผลิตหลักทางการเกษตรของจังหวัด

๒. การส่งเสริม สนับสนุนการพัฒนาขีดความสามารถทางการเกษตรของเกษตรกรในผลผลิตทางการเกษตรหลักของจังหวัดให้มีการรวมกลุ่มและมีศักยภาพในการพึ่งพาตนเองทางปัจจัยการผลิตให้มากที่สุด

ยุทธศาสตร์การพัฒนา
จังหวัด พัทลุง

ยุทธศาสตร์การพัฒนาจังหวัดพัทลุง ปี ๒๕๕๗-๒๕๖๐

วิสัยทัศน์ (Vision Analysis)

วิสัยทัศน์ คือ เส้นทางสู่ความสำเร็จหรือภาพฝันในอนาคตที่จังหวัดจะใช้เป็นเข็มมุ่งในการพัฒนา ซึ่งได้กำหนดไว้ ดังนี้

“เมืองเกษตรยั่งยืน ท่องเที่ยวเชิงอนุรักษ์โดดเด่น คนมีคุณภาพชีวิตที่ดี” หรือย่อเป็นภาษาง่ายๆ ทางการตลาดว่า **“พัทลุงเมืองบายใจ”**

การเกษตรอย่างยั่งยืน หมายถึง

- ระบบการเกษตรที่ยึดหลักการผลิตที่เหมาะสมกับระบบนิเวศน์ ใช้ทรัพยากรอย่างประหยัด มีประสิทธิภาพ ตั้งอยู่บนพื้นฐานของความสมดุลต่อสภาพแวดล้อม มีความสัมพันธ์เกื้อกูลกับทรัพยากรธรรมชาติ รักษาอัตราการผลิตให้อยู่ในระดับที่ไม่ก่อให้เกิดผลเสียทั้งในระยะสั้นและระยะยาว ผลผลิตทางการเกษตรมีความปลอดภัยต่อสุขภาพและพลานามัยของมนุษย์ รวมทั้งก่อให้เกิดการเรียนรู้บนพื้นฐานกระบวนการมีส่วนร่วมของชุมชนเกษตร และนำไปสู่การพึ่งพาตนเองของเกษตรกร
- ผลผลิตมีหลากหลายเพียงพอต่อการดำรงชีวิตและความมั่นคงทางอาหารของจังหวัด
- มีความเข้มแข็งในการเป็นแหล่งผลิตยางพารา ข้าว ปศุสัตว์ และสัตว์น้ำที่มีคุณภาพมาตรฐานส่งออก และเป็นเมืองปศุสัตว์ระดับส่งออกสู่อาเซียน มีการแปรรูปสร้างคุณค่า มูลค่า มีตลาดกลางรองรับ
- การส่งเสริมมีคุณภาพชีวิตที่ดีของเกษตรกรที่มีความรักในอาชีพ ภาคภูมิใจในอาชีพ และมีรายได้จากอาชีพที่มั่นคง

การท่องเที่ยวเชิงอนุรักษ์โดดเด่น หมายถึง

- มีเส้นทางท่องเที่ยวนิเวศน์ภูเขา-ทะเลสาบ-วัฒนธรรมที่มีชื่อเสียงระดับประเทศและนานาชาติ การมุ่งสู่อุตสาหกรรมการท่องเที่ยวเชิงอนุรักษ์แบบครบวงจร
- มีชุมชนท่องเที่ยว ที่เน้นการท่องเที่ยวเพื่อการเรียนรู้ ศึกษาดูงาน
- การท่องเที่ยวเชิงอนุรักษ์ของจังหวัดที่เน้นการสร้างเส้นทางการท่องเที่ยวที่เชื่อมโยงโครงข่ายการท่องเที่ยวเชิงอนุรักษ์กับรูปแบบการท่องเที่ยวในเชิงวัฒนธรรมของจังหวัดกับจังหวัดใกล้เคียง และการสร้างเอกลักษณ์การท่องเที่ยวที่โดดเด่นในรูปแบบการท่องเที่ยวในเชิงวัฒนธรรม และการท่องเที่ยวเชิงนิเวศน์ โดยการมีส่วนร่วมของชุมชนและท้องถิ่น และความพร้อมของชุมชนในการเป็นเจ้าบ้านที่ดี

คนมีคุณภาพชีวิตที่ดี หมายถึง

- คนพัทลุงมีความรักทางวัฒนธรรม และวิถีดั้งเดิมที่มีคุณค่า
- คนมีสุขภาพสมบูรณ์แข็งแรงทุกมิติ (กาย สติปัญญา จิตใจ อารมณ์ สังคม สิ่งแวดล้อมฯ) ได้รับการศึกษาตามศักยภาพที่มีอยู่ มีที่อยู่อาศัยเป็นหลักแหล่งที่มั่นคง
- ประชาชนมีอาชีพ/รายได้เพียงพอต่อการดำรงชีพ มีหลักประกันความมั่นคง มีความปลอดภัยในชีวิตและทรัพย์สิน ได้รับความคุ้มครองตามกฎหมายอย่างเสมอภาค และเป็นธรรม มีศักดิ์ศรีของความเป็นมนุษย์ สามารถดำรงชีวิตในสังคมได้อย่างมีความสุข
- การพัฒนาจังหวัดให้มุ่งสู่ความเป็นเลิศในการเป็นเมืองสุขภาพดี ปัญญาดีที่ยั่งยืน

พันธกิจ (Mission)

การบริหารเชิงพื้นที่และการพัฒนาจังหวัดพัทลุง มุ่งสู่เมืองเกษตรยั่งยืน การท่องเที่ยวเชิงอนุรักษ์โดดเด่นและคนมีคุณภาพชีวิตที่ดี โดยน้อมนำ “ปรัชญาเศรษฐกิจพอเพียง” มาปรับใช้ในทุกกระบวนการและทุกภาคส่วน ทั้งนี้ ได้กำหนดพันธกิจการพัฒนาจังหวัด ดังนี้

๑. พัฒนาการเกษตรให้มีความก้าวหน้าและยั่งยืน เป็นรายได้หลักทางเศรษฐกิจของจังหวัด และความมั่นคงทางอาหารในอนาคต

๒. ส่งเสริมและพัฒนาการท่องเที่ยวเชิงอนุรักษ์ให้มีคุณภาพมาตรฐานทางการท่องเที่ยวเชิงอนุรักษ์แบบครบวงจร

๓. พัฒนาคนให้มีคุณภาพ สุขภาพดี มีความรู้และปัญญา พร้อมคุณธรรม ครอบครัวอบอุ่น ชุมชนเข้มแข็ง พึ่งพาตนเองได้อย่างยั่งยืน

๔. เสริมสร้าง และจัดการให้เกิดความอุดมสมบูรณ์ของทรัพยากรธรรมชาติและดูแลรักษาคุณภาพสิ่งแวดล้อม การใช้ประโยชน์อย่างรู้คุณค่า

เป้าประสงค์รวมของแผนยุทธศาสตร์ (Objective)

เพื่อให้สอดคล้องกับศักยภาพการพัฒนาจังหวัดและบริบทการเปลี่ยนแปลงทางเศรษฐกิจและสังคมของประเทศ และก้าวไปสู่วิสัยทัศน์การพัฒนาจังหวัดที่พึงปรารถนาในระยะเวลา ๔ ปี จังหวัดจึงกำหนดเป้าประสงค์รวมของการพัฒนา ดังนี้

๑. เพิ่มรายได้ภาคเกษตร อุตสาหกรรมต่อเนื่องจากการเกษตร และผลิตภัณฑ์ชุมชนและท้องถิ่นโดยการเพิ่มผลผลิตให้มีปริมาณและคุณภาพเพิ่มขึ้น เพิ่มมูลค่าสินค้า ลดต้นทุนการผลิต และเพิ่มช่องทางการตลาด

๒. รายได้จากการท่องเที่ยวเชิงอนุรักษ์เพิ่มขึ้น จากแหล่งท่องเที่ยวที่ได้มาตรฐาน โดยการเพิ่มจำนวนนักท่องเที่ยว เพิ่มค่าใช้จ่ายต่อหัว และการกลับมาเที่ยวซ้ำ

๓. คนมีคุณภาพชีวิตที่ดี สังคมดี โดยได้รับการศึกษาที่มีคุณภาพและทั่วถึง มีหลักประกันความมั่นคงในชีวิตและทรัพย์สิน มีศักดิ์ศรีของความเป็นมนุษย์ มีคุณธรรมจริยธรรม ดำรงเอกลักษณ์ของท้องถิ่นความเป็นไทย มีความปลอดภัยในชีวิตและทรัพย์สิน มีสุขภาพที่สมบูรณ์ ได้รับบริการทางการแพทย์ที่ดี มีครอบครัวอบอุ่นมั่นคง และชุมชนเข้มแข็ง

๔. ทรัพยากรธรรมชาติสมบูรณ์ มีสิ่งแวดล้อมที่ดี และประชาชนมีส่วนร่วมในการจัดการ และใช้ประโยชน์อย่างรู้คุณค่า

๕. บุคลากรภาครัฐมีคุณภาพ เป็นที่เชื่อถือไว้วางใจของประชาชน และประชาชนมีความพึงพอใจต่อบริการภาครัฐ

ประเด็นยุทธศาสตร์ (Strategic Issue)

จังหวัดพัทลุงได้กำหนดประเด็นยุทธศาสตร์ ๕ ประเด็น โดยจัดลำดับความสำคัญ ดังนี้

ประเด็นยุทธศาสตร์ที่ ๑ การเพิ่มขีดความสามารถภาคเกษตร อุตสาหกรรมต่อเนื่องจากการเกษตร และผลิตภัณฑ์ชุมชน และท้องถิ่น (ร้อยละ ๓๐)

ประเด็นยุทธศาสตร์ที่ ๒ การพัฒนาสู่อุตสาหกรรมการท่องเที่ยวเชิงอนุรักษ์แบบครบวงจร (ร้อยละ ๒๐)

ประเด็นยุทธศาสตร์ที่ ๓ การพัฒนาคนและสังคมให้มีคุณภาพ (ร้อยละ ๒๐)

ประเด็นยุทธศาสตร์ที่ ๔ การจัดการทรัพยากรธรรมชาติและสิ่งแวดล้อมที่ยั่งยืน (ร้อยละ ๒๐)

ประเด็นยุทธศาสตร์ที่ ๕ เสริมสร้างความมั่นคงและการบริหารกิจการบ้านเมืองที่ดี (ร้อยละ ๑๐)

สรุปผลการดำเนินการตามแผนพัฒนาจังหวัดปีที่ผ่านมา

การดำเนินโครงการตามแผนพัฒนาจังหวัดประจำปีงบประมาณ พ.ศ.๒๕๕๘

ปีงบประมาณ พ.ศ.๒๕๕๘ จังหวัดพัทลุงได้รับการจัดสรรงบประมาณดำเนินโครงการตามแผนพัฒนาจังหวัด จำนวน ๘ โครงการ งบประมาณ ๑๒๓,๐๓๗,๐๐๐ บาท และงบบริหารงานแบบบูรณาการจำนวน ๙,๐๐๐,๐๐๐ บาท รวมทั้งสิ้น ๑๓๒,๐๓๗,๐๐๐ บาท สรุปผลการดำเนินโครงการตามประเด็นยุทธศาสตร์ ดังนี้

ประเด็นยุทธศาสตร์ที่ ๑ การเพิ่มขีดความสามารถภาคเกษตร อุตสาหกรรมต่อเนื่องจากการเกษตร และผลิตภัณฑ์ชุมชนและท้องถิ่นมีโครงการรองรับ ๒ โครงการ ได้แก่

๑) โครงการเพื่อความเชื่อมั่นทางอาหารและพึ่งพาตนเองอย่างยั่งยืน งบประมาณ ๑๕,๒๗๖,๐๐๐ บาท มีกิจกรรม ดังนี้

๑.๑ จัดตั้งศูนย์เรียนรู้และจุดสาธิต เพื่อเป็นต้นแบบและเป็นศูนย์กลางในการประสานงานโดยคัดเลือกเกษตรกรที่มีศักยภาพเป็นสมาชิก และจัดให้มีอาสาพัฒนาปศุสัตว์ในตำบล (อพปต.) ทำหน้าที่ประจำศูนย์จัดให้มีการอบรมและศึกษาดูงานในต่างจังหวัดที่ดำเนินงานบรรลุเป้าหมายอย่างแท้จริง

๑.๒ เพิ่มผลผลิตสัตว์น้ำจืดในทะเลสาบสงขลา เพิ่มศักยภาพในการประกอบอาชีพประมงน้ำจืดให้กับกลุ่มอาชีพประมงเกี่ยวกับการอนุรักษ์ทรัพยากรสัตว์น้ำอย่างจริงจัง เนื่องจากปัจจุบันสัตว์น้ำจืดหรือพันธุ์ปลาหายากใกล้จะสูญพันธุ์ ทำให้พันธุ์ปลาหายากได้ขยายพันธุ์และเพิ่มปริมาณ รวมทั้งจัดทำแนวเขตอนุรักษ์สัตว์น้ำร่วมกับแกนนำสมาชิกกลุ่มและผู้นำท้องถิ่น

๑.๓ การพัฒนาศักยภาพการผลิตข้าว โดยปรับปรุงคุณภาพข้าว ผลิตภัณฑ์แปรรูปและบรรจุภัณฑ์ข้าวสังข์หยด เป็นการเพิ่มมูลค่าข้าวสังข์หยด พร้อมทั้งตรวจรับรองแปลงผลิตข้าวสังข์หยดอินทรีย์ควบคู่ไปด้วย

๑.๔ การพัฒนาศักยภาพการผลิตพืชผัก จัดทำระบบน้ำในโรงเรือนสนับสนุนการปลูกผักแบบสปริงเกอร์พร้อมติดตั้งเครื่องสูบน้ำแบบมอเตอร์ เพื่อสนับสนุนโครงการอาหารกลางวันให้กับเด็กนักเรียน จำนวน ๗ โรงเรียน

๒) โครงการพัฒนาการเกษตรขับเคลื่อนเศรษฐกิจเข้มแข็ง งบประมาณ ๔๐,๘๒๖,๖๐๐ บาท มีกิจกรรมรองรับ ดังนี้

๒.๑ การพัฒนาผลิตภัณฑ์สร้างเอกลักษณ์ของจังหวัดโดยผลิตน้ำข้าวกล้องสังข์หยดรวมกับนมบรรจุกล่อง UHT โดยจัดซื้อเครื่องฆ่าเชื้อ UHT จำนวน ๑ เครื่อง และเครื่องบรรจุกล่อง UHT จำนวน ๑ เครื่อง เพื่อพัฒนาและเพิ่มมูลค่าผลิตภัณฑ์น้ำข้าวกล้องจากสังข์หยดบรรจุกล่อง UHT และเป็นการสร้างแบรนด์สินค้าที่มีคุณภาพได้มาตรฐานของจังหวัดพัทลุง

๒.๒ ปรับปรุงเตาโรงงานยางแผ่นรมควันเพื่อประหยัดพลังงาน ให้กับสถาบันเกษตรกร จำนวน ๑๐ โรงงาน สามารถลดต้นทุนการแปรรูปยางแผ่นรมควันให้กับกลุ่มเกษตรกร

๒.๓ สร้างเครือข่ายตลาดการบริโภคเนื้อสุกรคุณภาพและเที่ยงธรรม จัดให้มีจุดจำหน่ายเนื้อสุกรที่ถูกสุขอนามัยและราคายุติธรรม จำนวน ๓๐ แห่ง ซึ่งเกษตรกรที่เป็นสมาชิกผู้เลี้ยงสุกรมีตลาดจำหน่ายสุกรเพิ่มขึ้นและในราคาที่สูงขึ้น

๒.๔ พัฒนา OTOP สู่สากล/พัฒนาการผลิตแก่กลุ่มวิสาหกิจ เพื่อสร้างมูลค่าจากผลิตภัณฑ์ชุมชน ผู้ประกอบการมีศักยภาพและเป็นการเพิ่มมูลค่าให้ผลิตภัณฑ์ชุมชน

ประเด็นยุทธศาสตร์ที่ ๒ การพัฒนาสู่อุตสาหกรรมการท่องเที่ยวเชิงอนุรักษ์แบบครบวงจร

โครงการพัฒนาอุตสาหกรรมการท่องเที่ยวเชิงอนุรักษ์เข้มแข็งเพื่อเข้าสู่ประชาคมอาเซียน งบประมาณ ๒๘,๓๗๐,๐๐๐ บาท มีกิจกรรมรองรับ ดังนี้

๑. ส่งเสริมการท่องเที่ยวในระดับพื้นที่ โดยเน้นการท่องเที่ยวเชิงนิเวศน์ประเพณี วิถีชีวิตและแหล่งท่องเที่ยวทางวัฒนธรรมเช่น งานประเพณีแข่งโพนลากพระสารทเดือนสิบ พิธีกรรมโนรา วิถีชีวิตริมน้ำลำปำ วิถีชีวิตอุทยานนกน้ำทะเลน้อย วนอุทยานเมืองเก่าชัยบุรี ซึ่งเป็นลักษณะการท่องเที่ยวที่โดดเด่นแตกต่างจากจังหวัดอื่น

๒. พัฒนาแหล่งท่องเที่ยว เพื่อให้มีมาตรฐานและอำนวยความสะดวกแก่นักท่องเที่ยว ได้แก่ ปรับปรุงภูมิทัศน์อ่างเก็บน้ำคลองป่าบอน อำเภอป่าบอน ปรับปรุงถนนคอนกรีตเสริมเหล็กสายน้ำตกมโนราห์ อำเภอกงหรา ปรับปรุงภูมิทัศน์บ่อน้ำร้อนสองพี่น้อง อำเภอกงหรา ปรับปรุงภูมิทัศน์อาคารป้อมยาม ห้องน้ำ ห้องละหมาด รวมทั้งลานจอดรถน้ำตกไพรวัลย์ ปัจจุบันมีนักท่องเที่ยวเพิ่มขึ้น และสร้างรายได้ให้กับประชาชนในพื้นที่

ประเด็นยุทธศาสตร์ที่ ๓ การพัฒนาคนและสังคมให้มีคุณภาพ มีโครงการรองรับ ๓ โครงการ ได้แก่

๑. โครงการเสริมสร้างชุมชนเข้มแข็ง ปี ๒๕๕๘ งบประมาณ ๑๒,๘๓๖,๐๐๐ บาท ดำเนินการจัดซื้อเครื่องมือแพทย์ ๖ รายการ ได้แก่ เครื่องฟอกไตเทียม เครื่อง RO (ระบบทำน้ำให้บริสุทธิ์สำหรับฟอกเลือดด้วยไตเทียม) เครื่องช่วยหายใจ (Ventilator) เครื่องติดตามการทำงานของหัวใจ และสัญญาณชีพจร ชุดเครื่องกรองอากาศสำหรับห้องสะอาดและตู้ปราศจากเชื้อสำหรับเตรียมอาหารทางหลอดเลือด ส่งผลให้ประชาชนทั่วไปของจังหวัดพัทลุงได้รับบริการทางการแพทย์อย่างทั่วถึง ลดจำนวนการจัดส่งผู้ป่วยต่อไปยังโรงพยาบาลศูนย์ในจังหวัดใกล้เคียง

๒. โครงการพัฒนาคนและสังคมให้มีคุณภาพ งบประมาณ ๑,๙๖๑,๗๐๐ บาท มีกิจกรรมรองรับ ดังนี้

๒.๑ สร้างครอบครัวเข้มแข็ง อบอุ่น จัดอบรมสร้างกระบวนการเรียนรู้และจัดเตรียมความพร้อมให้กับคู่สมรสใหม่ จำนวน ๑๐๐ ครอบครัว หลักสูตร ๒ วัน ๑ คืน ซึ่งคู่สมรสจะได้มีแนวทางในการครองชีวิตคู่อีกทางหนึ่ง

๒.๒ สานสายใยสัมพันธ์ครอบครัว จัดอบรมให้ความรู้กับครอบครัวเลี้ยงเดี่ยว ครอบครัวที่ประสบปัญหาทางสังคม และครอบครัวกลุ่มเสี่ยง รวมทั้งพัฒนาเครือข่ายแกนนำด้านครอบครัว จำนวน ๑๕๐ ครอบครัว หลักสูตร ๒ วัน ๑ คืน สามารถลดและแก้ไขปัญหาทางครอบครัวได้

๒.๓ ส่งเสริมทักษะด้านกีฬา จัดตั้งศูนย์กีฬาฟุตบอลและวอลเล่ย์บอลประจำอำเภอ และจัดซื้ออุปกรณ์กีฬา ได้แก่ ลูกฟุตบอลและลูกวอลเล่ย์บอลมอบให้ศูนย์กีฬาฯ ประชาชนและเยาวชนได้ใช้บริการ เป็นการส่งเสริมสุขภาพและป้องกันปัญหายาเสพติดในกลุ่มเยาวชน

๓. โครงการเมืองคุณธรรม เมืองวัฒนธรรม เข้มแข็งยั่งยืน งบประมาณ ๘,๒๕๓,๐๐๐ บาท มีกิจกรรมรองรับ ดังนี้

๓.๑ โรงเรียนวัฒนธรรมชุมชน ดำเนินการโดยฝึกสอนรำมโนราห์แก่นักเรียนและเยาวชนในจังหวัดพัทลุง ระยะเวลา ๔๐ ชั่วโมง เพื่อส่งเสริมและอนุรักษ์ศิลปะและวัฒนธรรมที่สำคัญและมีคุณค่าของจังหวัดพัทลุง ซึ่งเยาวชนได้ให้ความสนใจอย่างดียิ่ง

๓.๒ เยาวชนต้นแบบพัทลุง จัดค่ายเยาวชนเพื่อส่งเสริมให้เยาวชนสนใจและรักการอ่าน งานเขียน จำนวน ๒ ค่ายๆ ละ ๖๐ คน รวม ๑๒๐ คน หลักสูตรระยะ ๓ วัน ๒ คืน ดำเนินการโดยเชิญวิทยากรให้ความรู้และฝึกปฏิบัติเกี่ยวกับงานเขียนในเชิงสร้างสรรค์ แล้วคัดเลือกผลงานตามเกณฑ์ที่กำหนดเป็นต้นแบบ แล้วเผยแพร่ประชาสัมพันธ์ผลงานที่ได้รับการคัดเลือกการดำเนินการกิจกรรมดังกล่าว ผู้ปกครองของเยาวชนได้ให้การตอบรับและสนับสนุนเป็นอย่างดี

๓.๓ การจัดงานเฉลิมพระเกียรติเทิดทูนสถาบันพระมหากษัตริย์ เพื่อสนองนโยบายรัฐบาลและธำรงไว้ซึ่งสถาบันหลักของชาติ ผู้บริหารในระดับจังหวัดได้ให้ความสำคัญในลำดับต้นๆ

๓.๔ การสร้างความเข้าใจที่ถูกต้องในการปกครองระบอบประชาธิปไตยอันมีพระมหากษัตริย์ทรงเป็นประมุข ดำเนินการโดยได้อบรมให้ความรู้แก่กลุ่มเป้าหมาย ดังนี้

- ระดับจังหวัด ได้อบรมกลุ่มเป้าหมายเพื่อทำหน้าที่เป็นวิทยากร (ครู ก.) ทำหน้าที่ถ่ายทอดความรู้ฝึกอบรมวิทยากรระดับอำเภอ (ครู ข.) จำนวน ๖๐ คน
- ระดับอำเภอ เทศบาล วิทยากร (ครู ข.) จำนวน ๖๐ คน ทำหน้าที่ถ่ายทอดความรู้ให้กับแกนนำ อสปช. ประชาชนในพื้นที่หมู่บ้านละ ๘๐ คน จำนวน ๖๗๐ หมู่บ้าน รวมทั้งสิ้น ๕๓,๖๐๐ คน ทำให้ประชาชนในทุกพื้นที่ได้เข้ามามีส่วนร่วมและมีความเข้าใจอย่างทั่วถึง

๓.๕ ส่งเสริมกระบวนการเรียนรู้และกล่อมเกลาทางสังคม โดยสร้างกระบวนการเรียนรู้และปลูกฝัง บ่มเพาะที่ถูกต้องเกี่ยวกับการจงรักภักดีและเทิดทูนสถาบันพระมหากษัตริย์ให้กับเยาวชนและประชาชนทั่วไป เพื่อปลุกพลังจิตสำนึกของประชาชนให้สำนึกในพระมหากรุณาธิคุณของพระมหากษัตริย์ที่มีต่อพสกนิกรชาวไทย เยาวชนและประชาชนทั่วไปได้รับความรู้ ความเข้าใจและเทิดทูนสถาบันฯ

ประเด็นยุทธศาสตร์ที่ ๔ การจัดการทรัพยากรธรรมชาติและสิ่งแวดล้อมที่ยั่งยืน

โครงการอนุรักษ์ฟื้นฟูลุ่มน้ำทะเลสาบสงขลา งบประมาณ ๑๓,๑๕๐,๖๐๐ บาท มีกิจกรรมรองรับ ดังนี้

๑. ปลูกป่าเพื่อฟื้นฟูทรัพยากรป่าไม้ จัดซื้อวัสดุกล้าไม้และเชิญประชาชนทุกภาคส่วนร่วมปลูกป่าในพื้นที่ตำบล ๖ ตำบล ได้แก่ ตำบลป่าพะยอม อำเภอป่าพะยอม ตำบลเขาปู่ อำเภอศรีบรรพต ตำบลบ้านนา อำเภอศรีนครินทร์ ตำบลตะโหมด อำเภอตะโหมด และ ตำบลจองถนน อำเภอเขาชัยสน พร้อมทั้งมอบหมายผู้รับผิดชอบในระดับพื้นที่ ทำหน้าที่ดูแลตรวจตราทรัพยากรป่าไม้

๒. สำรวจพื้นที่และจัดทำป้ายแนวเขตป้องกันการบุกรุกพื้นที่ป่า อุทยานแห่งชาติเขาปู่ เขาย่าและเขตรักษาพันธุ์สัตว์ป่าเขาบรรทัด จังหวัดพัทลุงอย่างชัดเจน

๓. อบรมให้ความรู้แก่ประชาชนและชาวประมงในบริเวณพื้นที่เขตห้ามล่าสัตว์ป่าทะเลหลวงเพื่อปลูกจิตสำนึกในการอนุรักษ์สัตว์น้ำและที่สำคัญคือ เป็นแหล่งที่อยู่อาศัยของโลมาอิรวดี ดำเนินการจัดซื้อวัสดุทำซั้งบ้านปลา

๔. การพัฒนาเสริมสร้างศักยภาพการจัดการขยะ อบรมให้ความรู้ สร้างจิตสำนึกและรณรงค์ประชาสัมพันธ์อย่างจริงจังและต่อเนื่อง พร้อมทั้งเชิญชวนหน่วยงานส่วนราชการ องค์กรปกครองส่วนท้องถิ่นในพื้นที่จังหวัด รวมพลังกำจัดขยะมูลฝอยและพัฒนาแหล่งท่องเที่ยว ปรากฏว่าขยะมูลฝอยในบริเวณพื้นที่สาธารณะและแหล่งท่องเที่ยวได้รับการกำจัดในหลายพื้นที่

ประเด็นยุทธศาสตร์ที่ ๕ เสริมสร้างความมั่นคงและการบริหารกิจการบ้านเมืองที่ดี

โครงการส่งเสริมการนำผู้เสพ ผู้ติดยาเสพติด เข้าสู่กระบวนการบำบัดรักษาฟื้นฟูและส่งเสริมอาชีพ ปี ๒๕๕๘ งบประมาณ ๑,๓๒๐,๓๐๐ บาท มีกิจกรรมรองรับ ดังนี้

๑. นำผู้เสพ/ผู้ติดยาเสพติด เข้าสู่กระบวนการบำบัดรักษาในระบบแบบสมัครใจ โดยกระบวนการคัดกรอง/ค้นหา (Re-x-ray) ผู้เสพ/ผู้ติด ในพื้นที่เข้ารับการบำบัดรักษา โดยกำหนดเป้าหมาย ผู้เสพเข้าสู่ระบบการรักษาในค่ายบำบัด จำนวน ๑๐๐ คน หลักสูตรของกระทรวงสาธารณสุข (๙ วัน)

๒. To Be Number ๑ จังหวัดพัทลุง เพื่อรณรงค์ป้องกันและแก้ไขปัญหายาเสพติดกลุ่มเป้าหมาย คือ เด็กและเยาวชน ซึ่งมีโอกาสเสี่ยงที่จะใช้สารเสพติดให้มาสนใจในกิจกรรมในรูปแบบของชมรม To Be Number ๑ เช่น การออกกำลังกาย การประกวดวาดภาพ ผลการดำเนินกิจกรรมได้รับความสนใจจากเยาวชนอย่างกว้างขวาง

คณะผู้จัดทำ

ที่ปรึกษา

ดร.วินัย บัวประดิษฐ์	ผู้ว่าราชการจังหวัดพัทลุง
นายสุรินทร์ เพชรสังข์	รองผู้ว่าราชการจังหวัดพัทลุง
นายอนุรัฐ ไทยตรง	รองผู้ว่าราชการจังหวัดพัทลุง

บรรณาธิการ

นางพาตีเมาะ สะดียามู	หัวหน้าสำนักงานจังหวัดพัทลุง

ผู้ช่วยบรรณาธิการ

นางนารถหทัย นวลดำ	หัวหน้ากลุ่มงานข้อมูลสารสนเทศและการสื่อสาร
นายสุพจน์ พรหมมาศ	นักวิเคราะห์นโยบายและแผนชำนาญการ
นางสาวรัตนาภรณ์ บุญสิน	นักวิชาการคอมพิวเตอร์ชำนาญการ
นายสธนพล เถื่อนเหมือน	นายช่างไฟฟ้าชำนาญงาน
นางสาวไซเราะห์ ดามะ	พนักงานวิเคราะห์นโยบายและแผน
นางสาวจีระนันท์ สมมาตย์	เจ้าหน้าที่วิเคราะห์นโยบายและแผน
นายนพนรรจ์ จันทร์ผลึก	เจ้าหน้าที่บันทึกข้อมูล

ออกแบบ-จัดพิมพ์

ไอคิว มีเดีย, หาดใหญ่ (๐๘๙-๔๖๖๐๗๕๒)